

*Selamat Datang
ke*

قروگرام قوبليسي تي دان قيرتان عوام

**PROGRAM PUBLISITI
DAN PENYERTAAN AWAM**

DRAF RANCANGAN TEMPATAN DAERAH

PEKAN 2035

(PENGANTIAN)



PENGENALAN

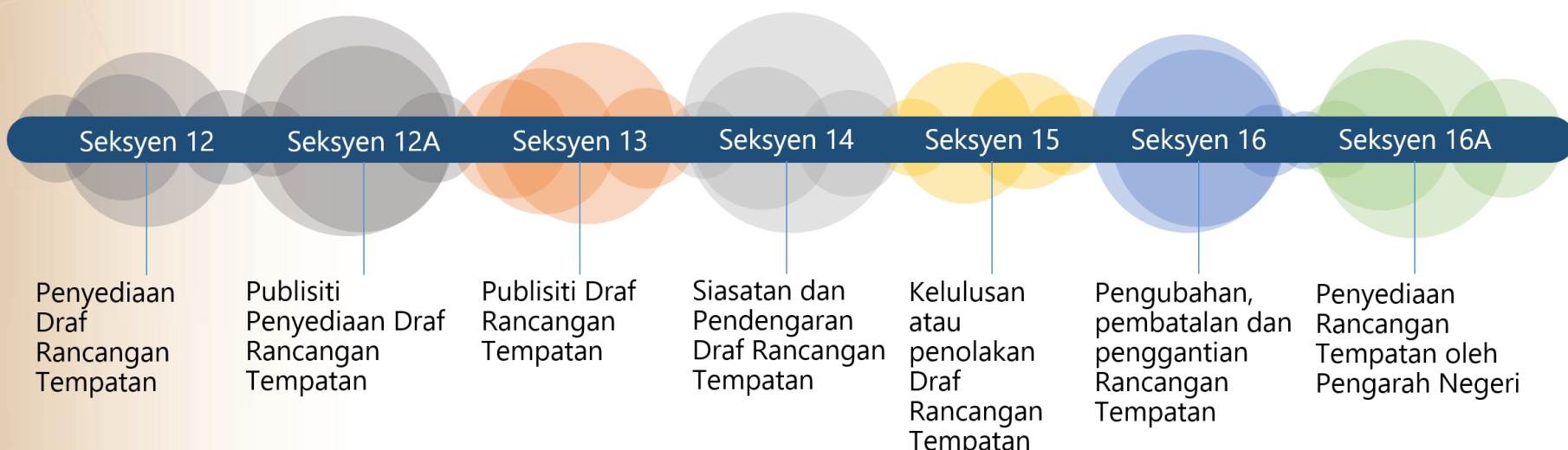
KEPENTINGAN DAN KEPERLUAN RTD

RT Daerah Pekan 2035 (Penggantian) disediakan selaras dengan peruntukan Seksyen 16(1), Akta Perancangan Bandar dan Desa, Akta 172 untuk:

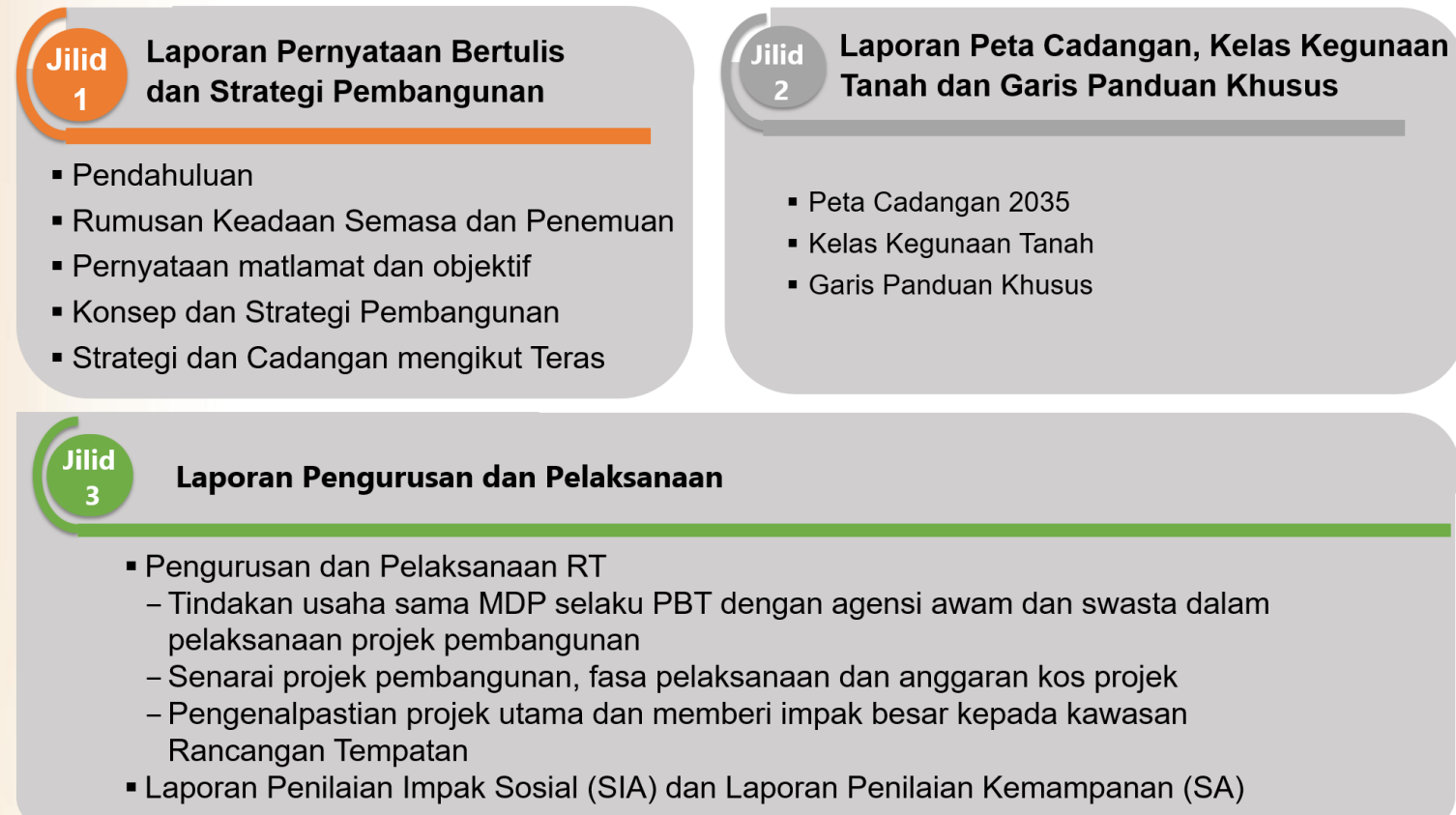
Memandu pembangunan Daerah Pekan dan Negeri Pahang dan menterjemahkan dasar pembangunan negara dan Rancangan Struktur Negeri Pahang 2050 ke peringkat daerah secara lebih terperinci

Rancangan Tempatan (RT) Daerah Pekan 2035 (Penggantian) akan menggantikan RT Daerah Pekan 2002-2015 dan RT Daerah Pekan (Penggantian) 2012.

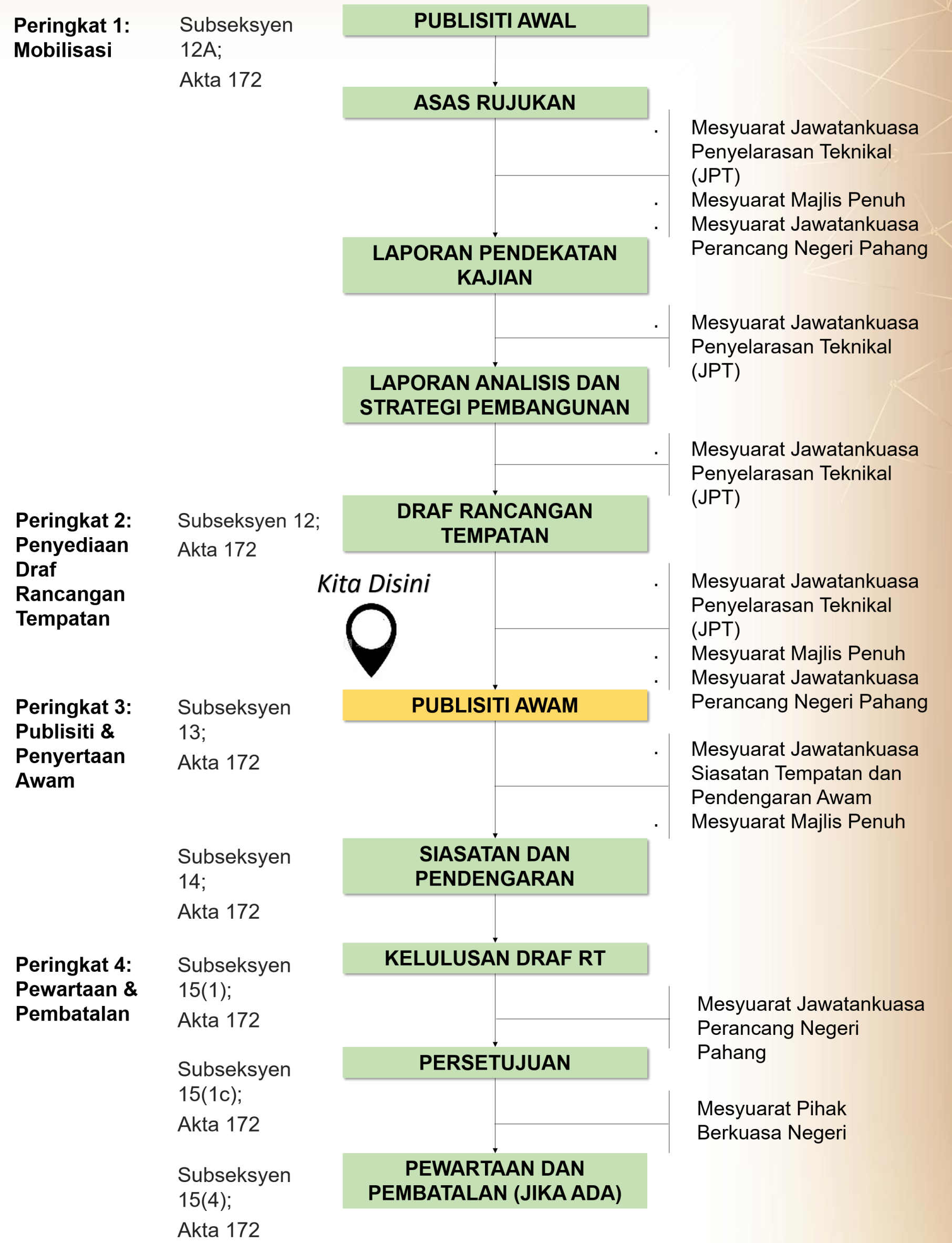
PENYEDIAAN RANCANGAN TEMPATAN MENURUT AKTA 172



BENTUK DAN KANDUNGAN UTAMA LAPORAN RTD PEKAN 2035



PROSES PENYEDIAAN RT DAERAH PEKAN 2035



PROFIL KAWASAN RANCANGAN TEMPATAN

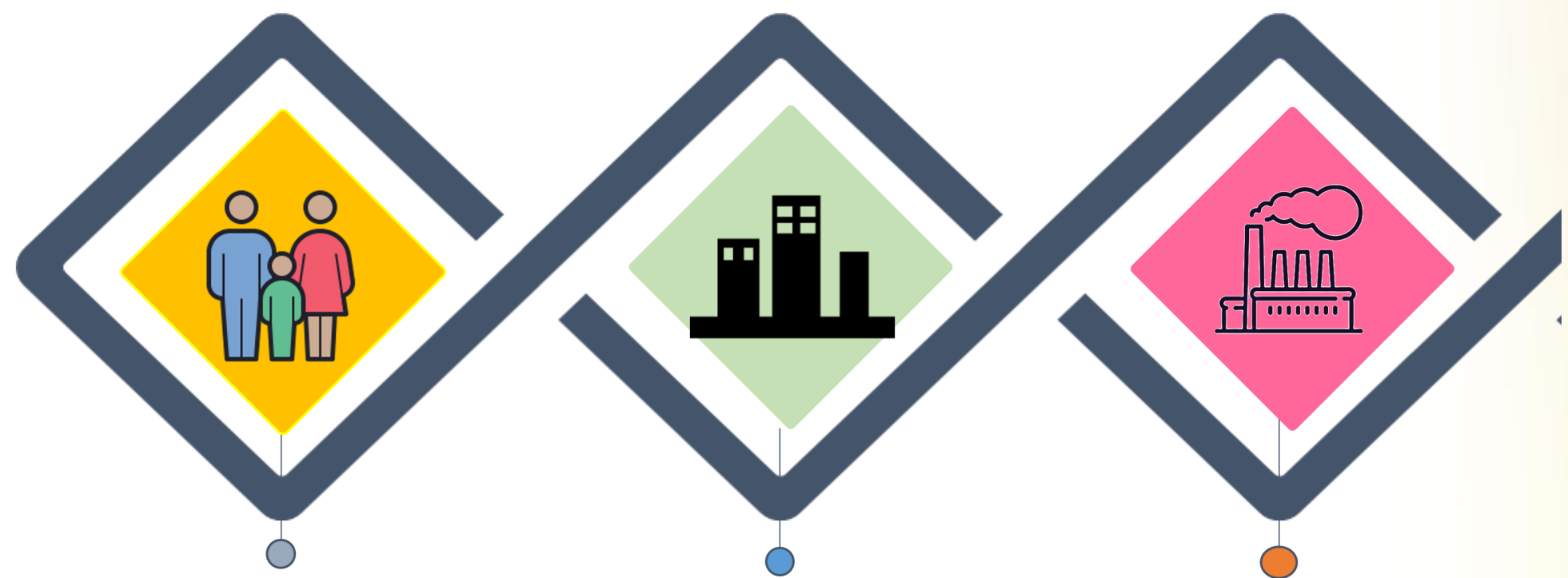
Menurut Dasar Perbandaran Negara (DPN) 2 Bandar Pekan sebagai Bandar Tempatan dengan karakter utama bandar sebagai **BANDAR DIRAJA**.

Menurut Rancangan Fizikal Negara (RFN) Ke-3, Bandar Pekan - Sungai Miang - Kuala Pahang sebahagian daripada Konurbasi Timur Negara.

Daerah Pekan mengalami pertumbuhan penduduk yang baik iaitu 2.37% (2010-2018) dan diunjurkan berkembang sehingga 191,973 orang pada tahun 2035

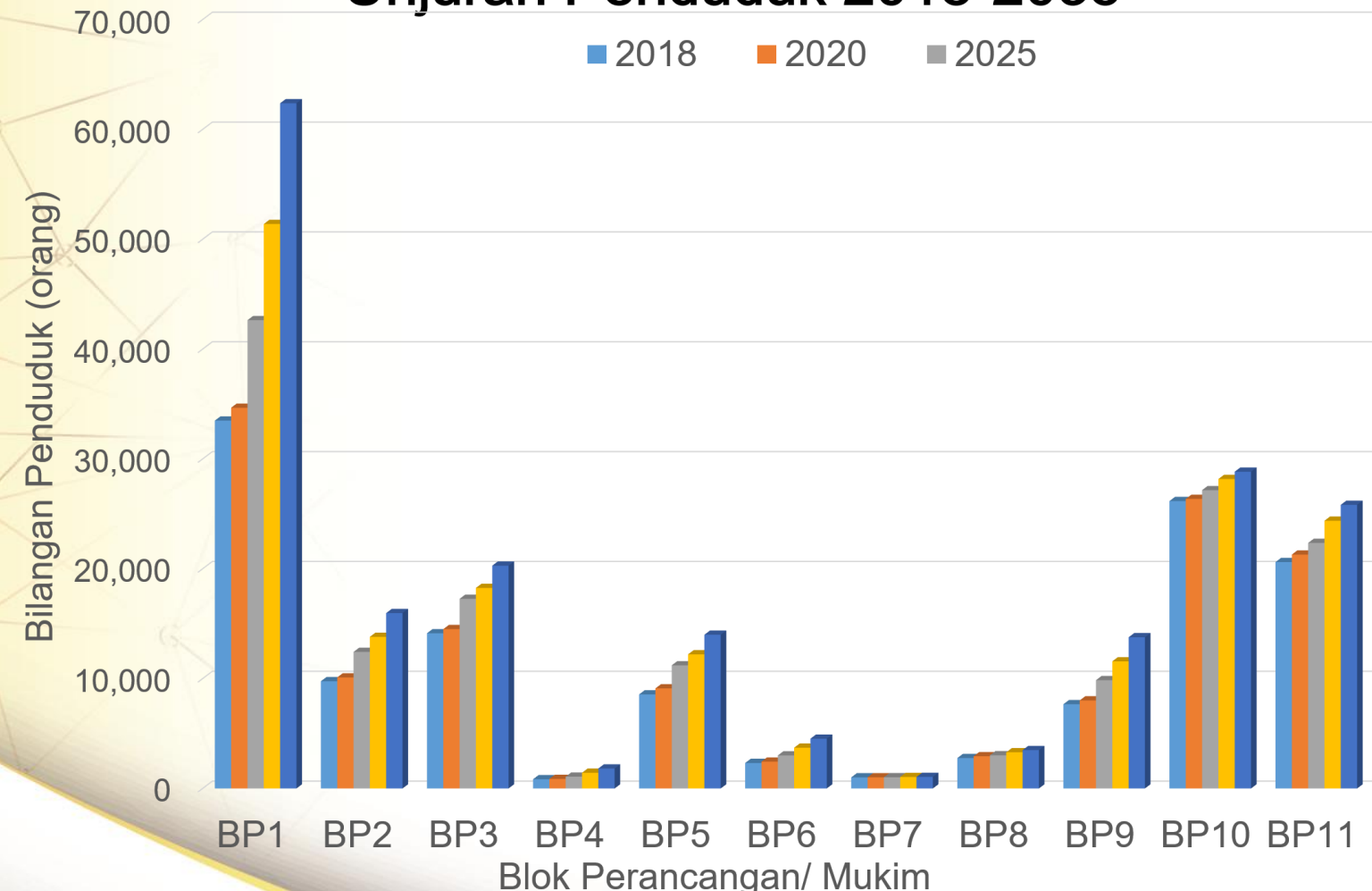
Pembangunan terutamanya di sekitar Bandar Pekan- Peramu – Kuala Pahang di sumbangkan oleh pembangunan perindustrian dan pembukaan Institut Pengajian Tinggi, dan dijangka terus bertambah sehingga 2035 dengan pembangunan perumahan, komersial dan perindustrian. Sektor tertari dan sekunder akan terus memacu pertumbuhan ekonomi sehingga tahun 2035.

PROFIL 2018 DAN UNJURAN 2035



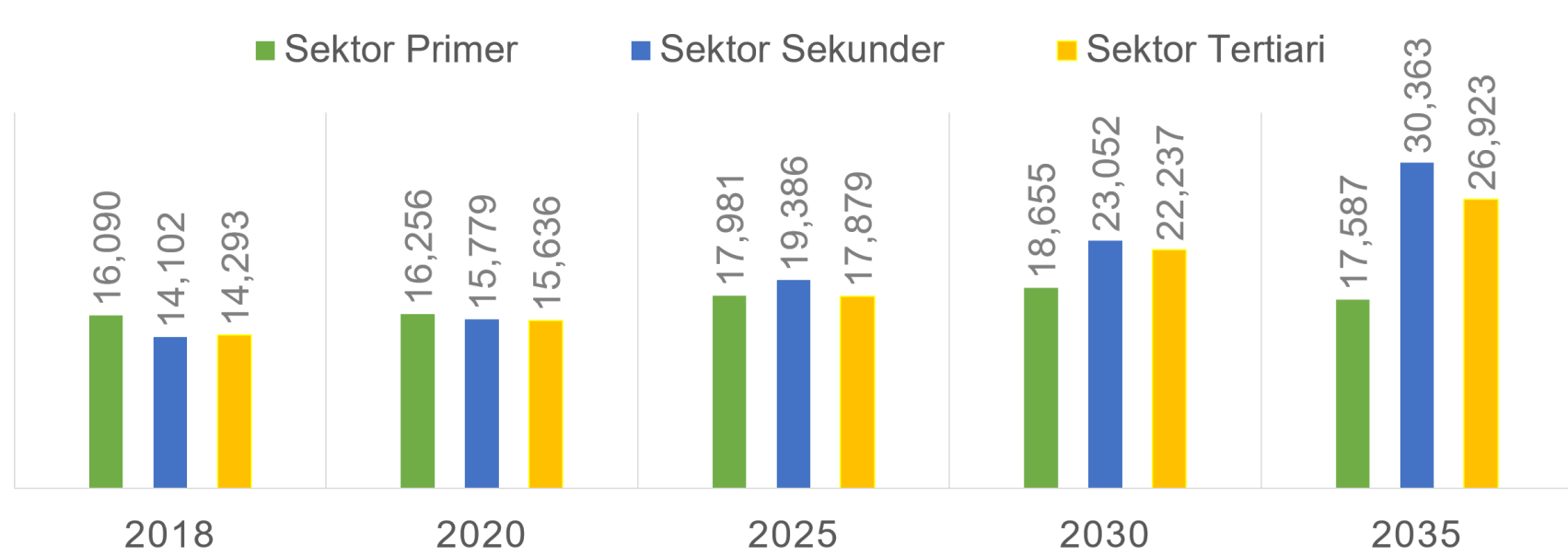
Penduduk	Perumahan & Komersial	Perindustrian
127,357 orang (2018)	Unit Perumahan 28,290 (2018)	Ruang Lantai Industri (m.p) 341,370 (2018)
191,973 orang (2035)	45,584 (2035)	1,473,600 (2035)
KPPT 2.44% (2018-2035)	Ruang Lantai Komersial (m.p) 186,400 (2018)	Tenaga Kerja (orang) 11,379 (2018)
	347,471 (2035)	24,560 (2035)

Unjuran Penduduk 2018-2035



Pemacu Ekonomi 2035

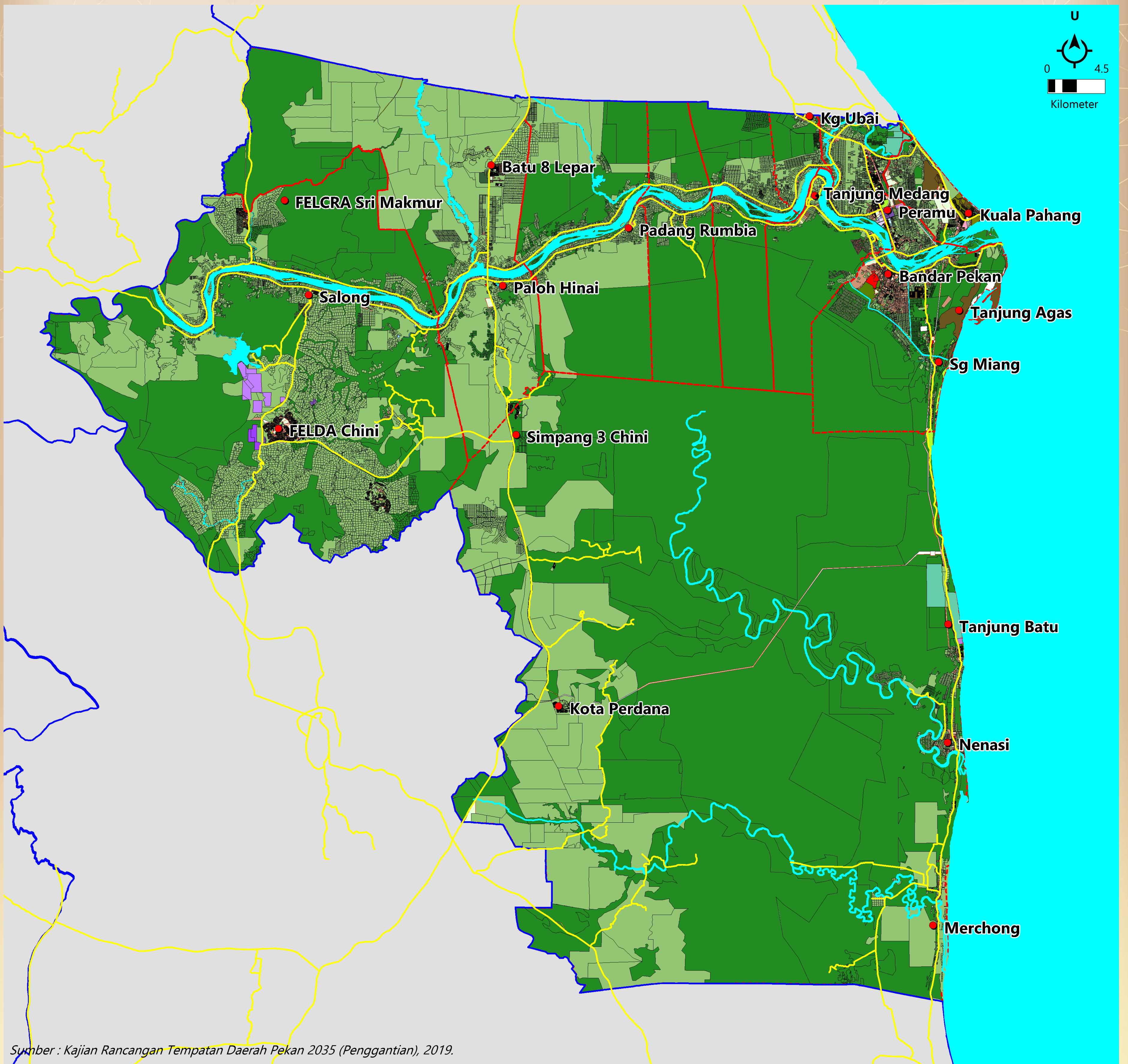
Unjuran Struktur Pekerjaan Mengikut Sektor Ekonomi Daerah Pekan (Orang)



Draf

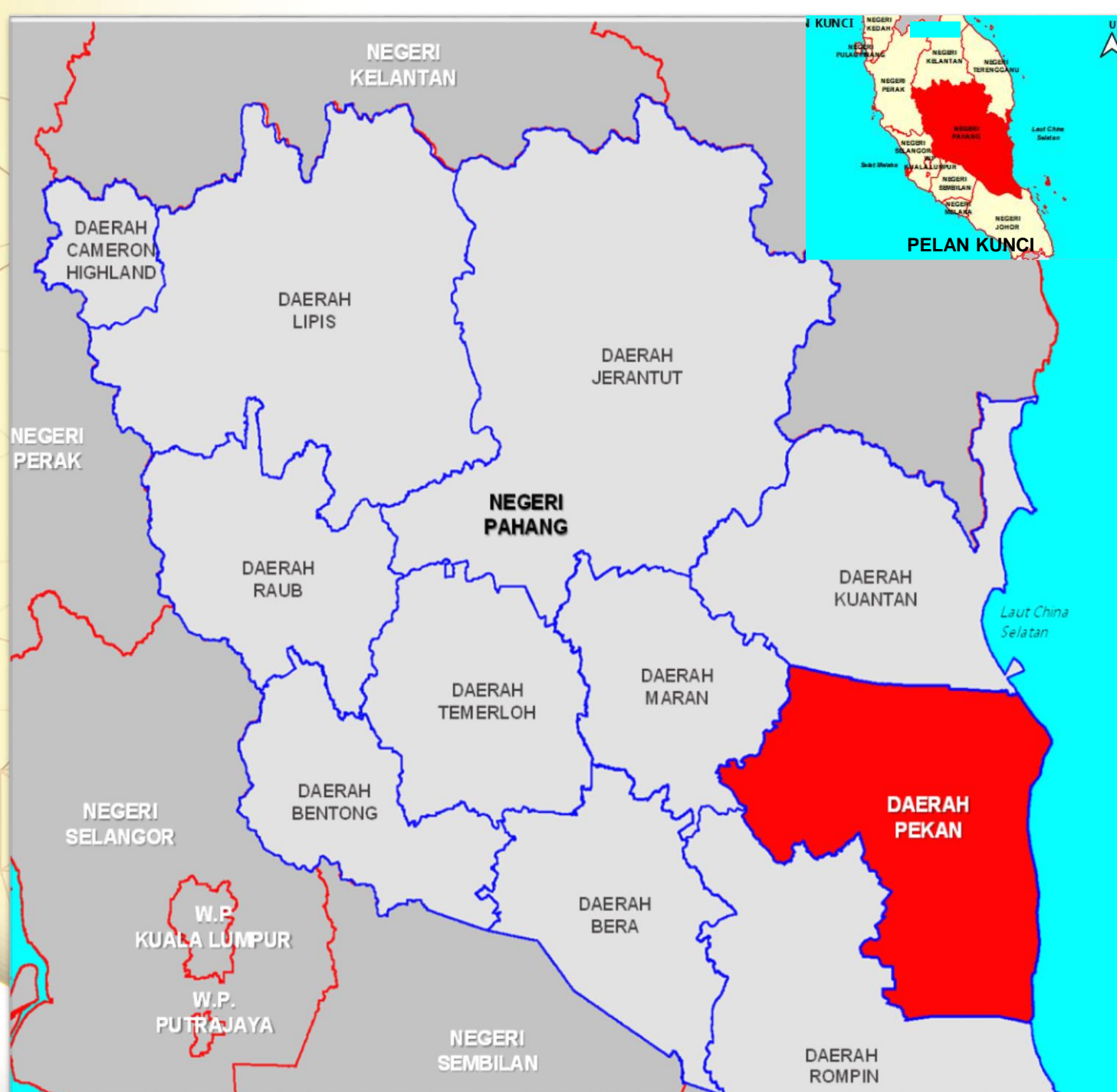
RANCANGAN TEMPATAN DAERAH PEKAN 2035 (PENGANTIAN)

PETA GUNA TANAH SEMASA DAERAH PEKAN



Sumber : Kajian Rancangan Tempatan Daerah Pekan 2035 (Penggantian), 2019.

PELAN LOKASI RTD PEKAN 2035 (PENGANTIAN)



PETUNJUK:

JENIS GUNA TANAH	KELUASAN (HEKTAR)	PERATUS
TEPUBINA		
PERUMAHAN	4,274.42	1.12
KOMERSIAL	123.63	0.03
INDUSTRI	869.06	0.23
INSTITUSI DAN KEMUDAHAN MASYARAKAT	1,110.99	0.29
INFRASTRUKTUR DAN UTILITI	708.62	0.19
PENGANGKUTAN /JALAN	2,107.84	0.55
TANAH LAPANG DAN REKREASI	487.06	0.13
JUMLAH KECIL	9,681.61	2.54
BUKAN TEPUBINA		
PERTANIAN	123,116.62	32.36
TANAH KOSONG	1,531.29	0.40
BADAN AIR	8,352.32	2.20
PANTAI	78.56	0.02
KAWASAN BERHUTAN	85,936.07	22.59
HUTAN	151,803.52	39.90
JUMLAH KECIL	370,818.38	97.46
JUMLAH KESELURUHAN	380,500.00	100.00

2.54%
Gunatanah Tepubina (2019)

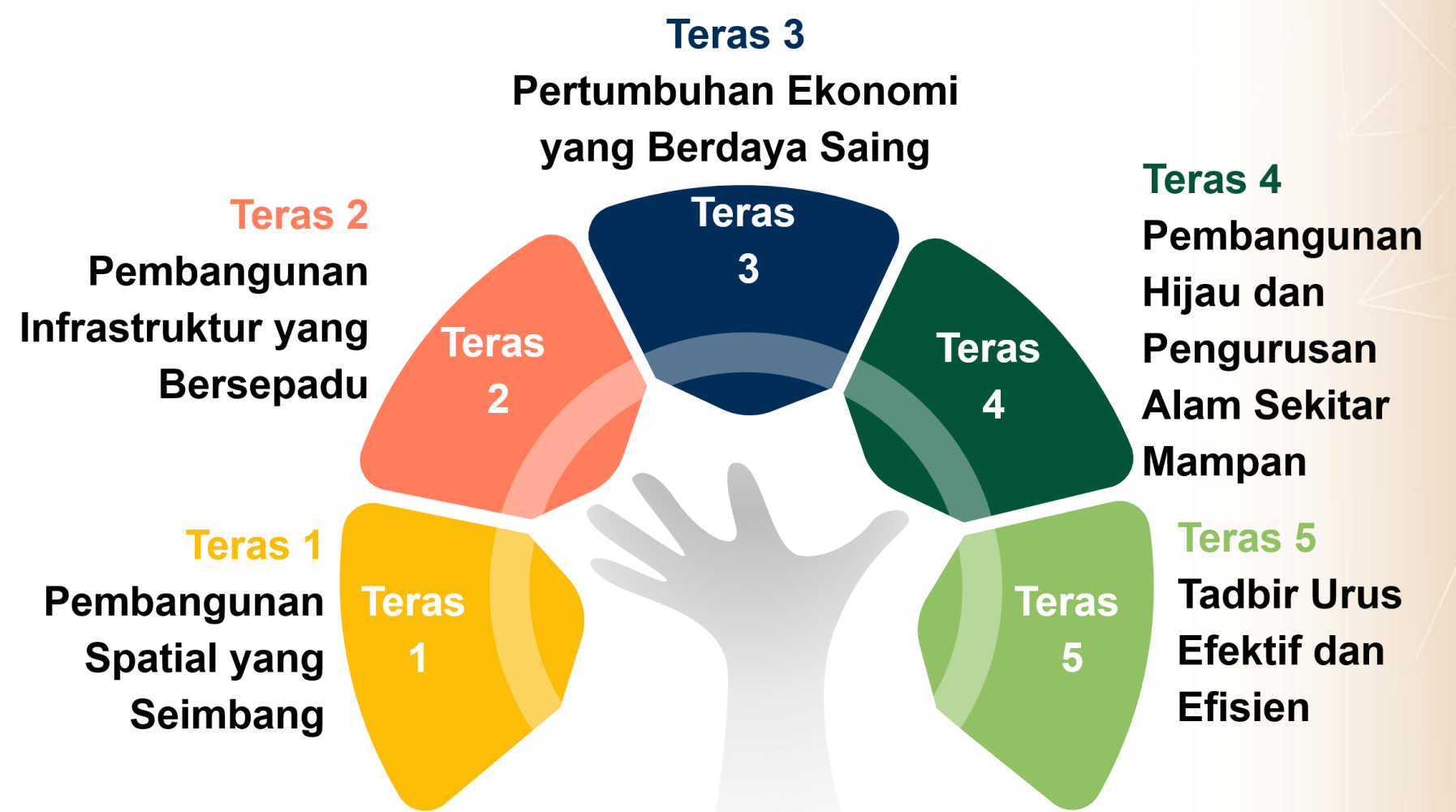
HALA TUJU PEMBANGUNAN DAERAH 2035

MATLAMAT PEMBANGUNAN DAERAH

Membangunkan Daerah Pekan sebagai Daerah Mampan dan Bandar Diraja yang Maju

Maju, Indah, Megah dan Makmur

5 TERAS PERANCANGAN



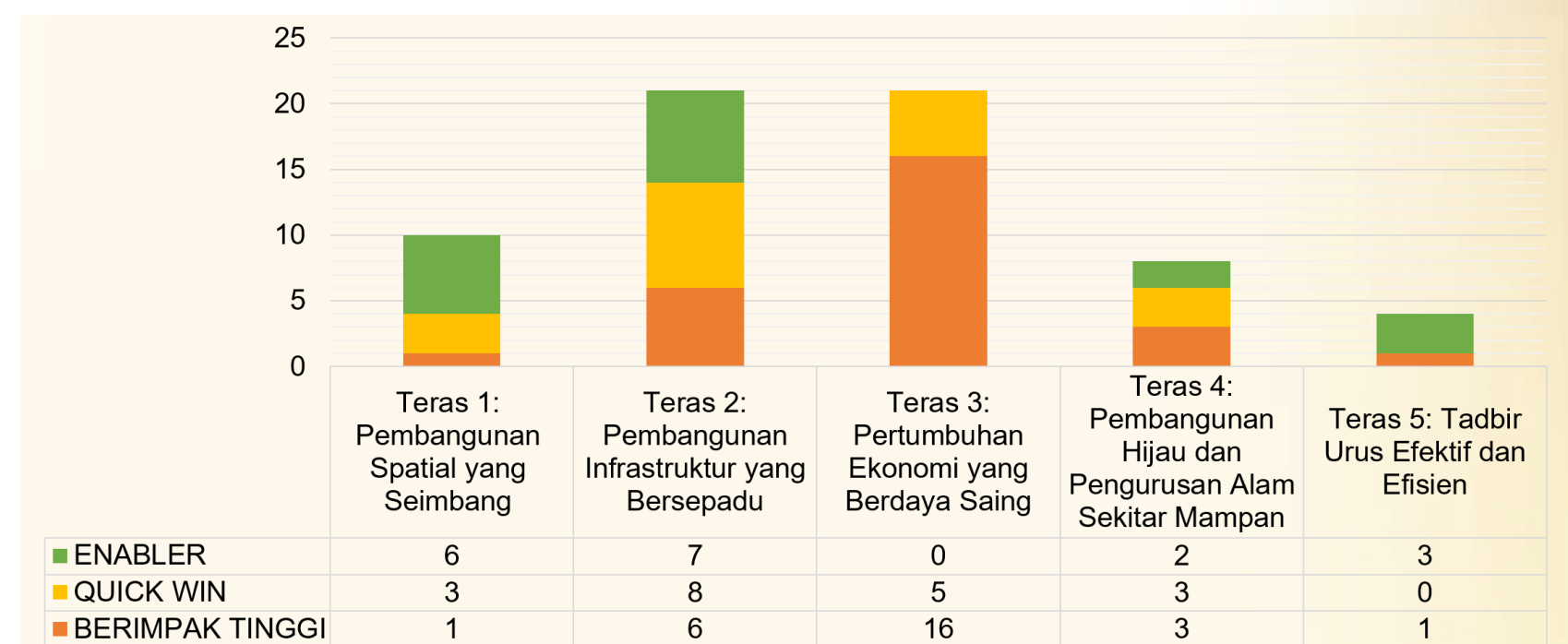
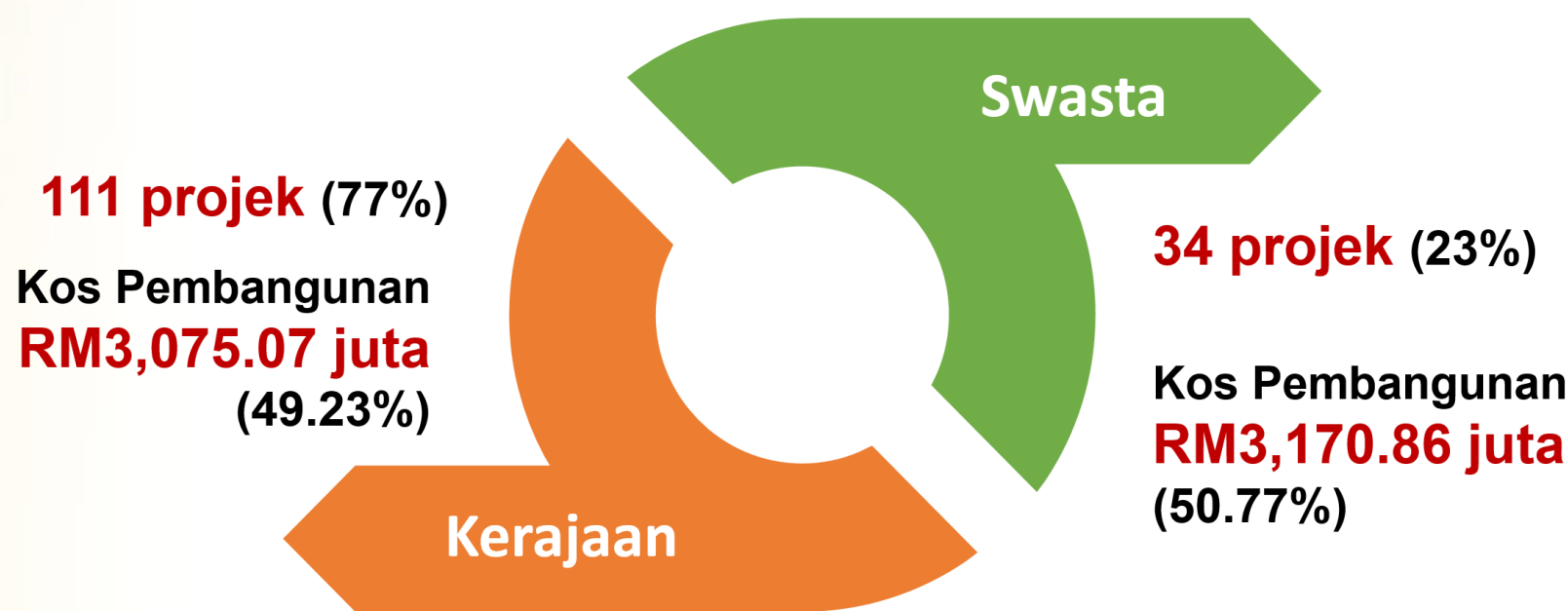
PROSPEK PEMBANGUNAN DAERAH PEKAN



PROJEK DAN PROGRAM RANCANGAN TEMPATAN

RM 6,245.93 juta kos pembangunan

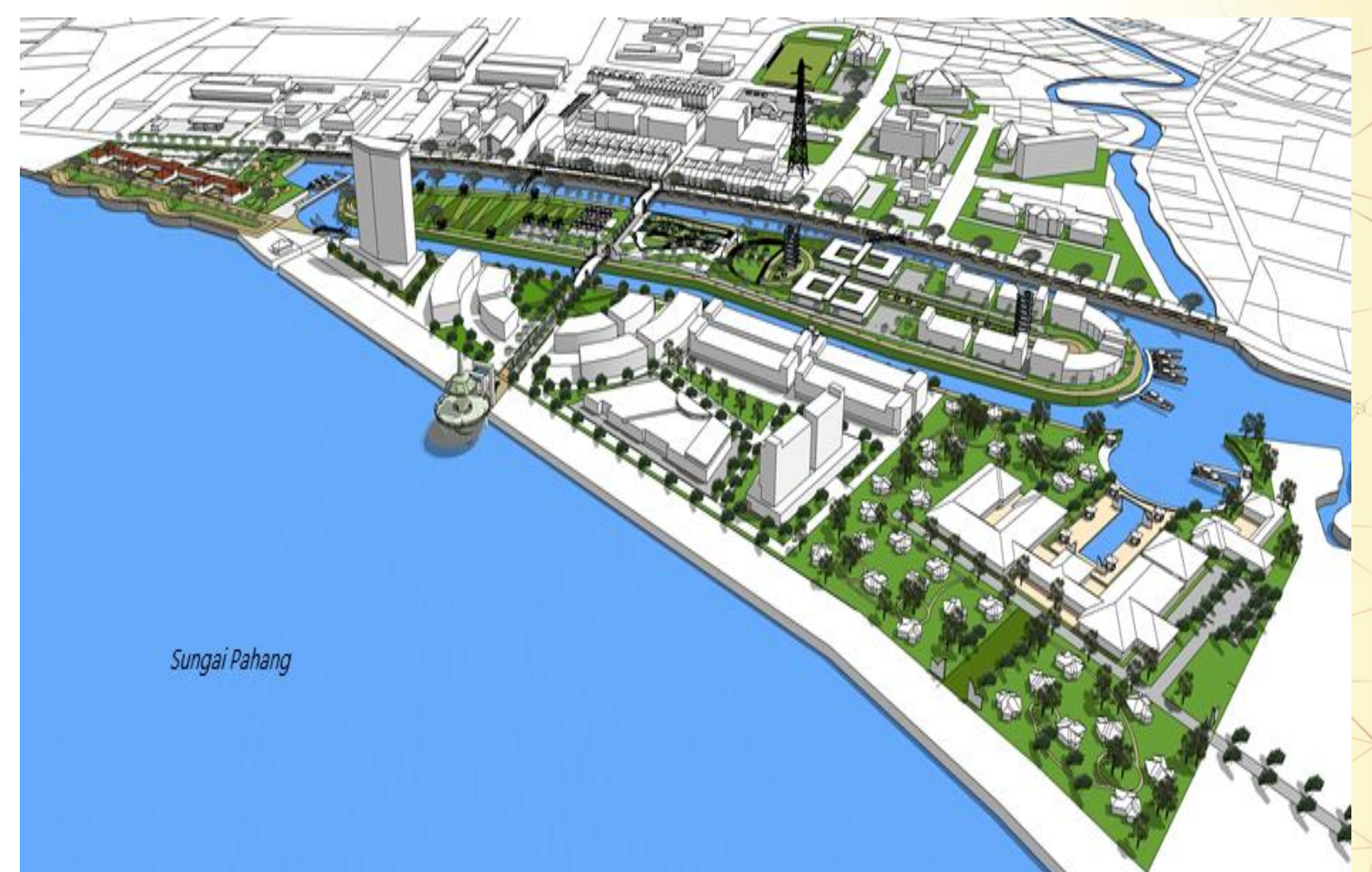
PENERAJU PROJEK DAN PEMBIAYAAN



27 **Projek Berimpak Tinggi**
Projek berimpak tinggi ialah cadangan projek yang berpotensi, strategik dan mampu memberi impak besar dan kesan pengganda (*multiplier effect*) kepada pembangunan Daerah Pekan

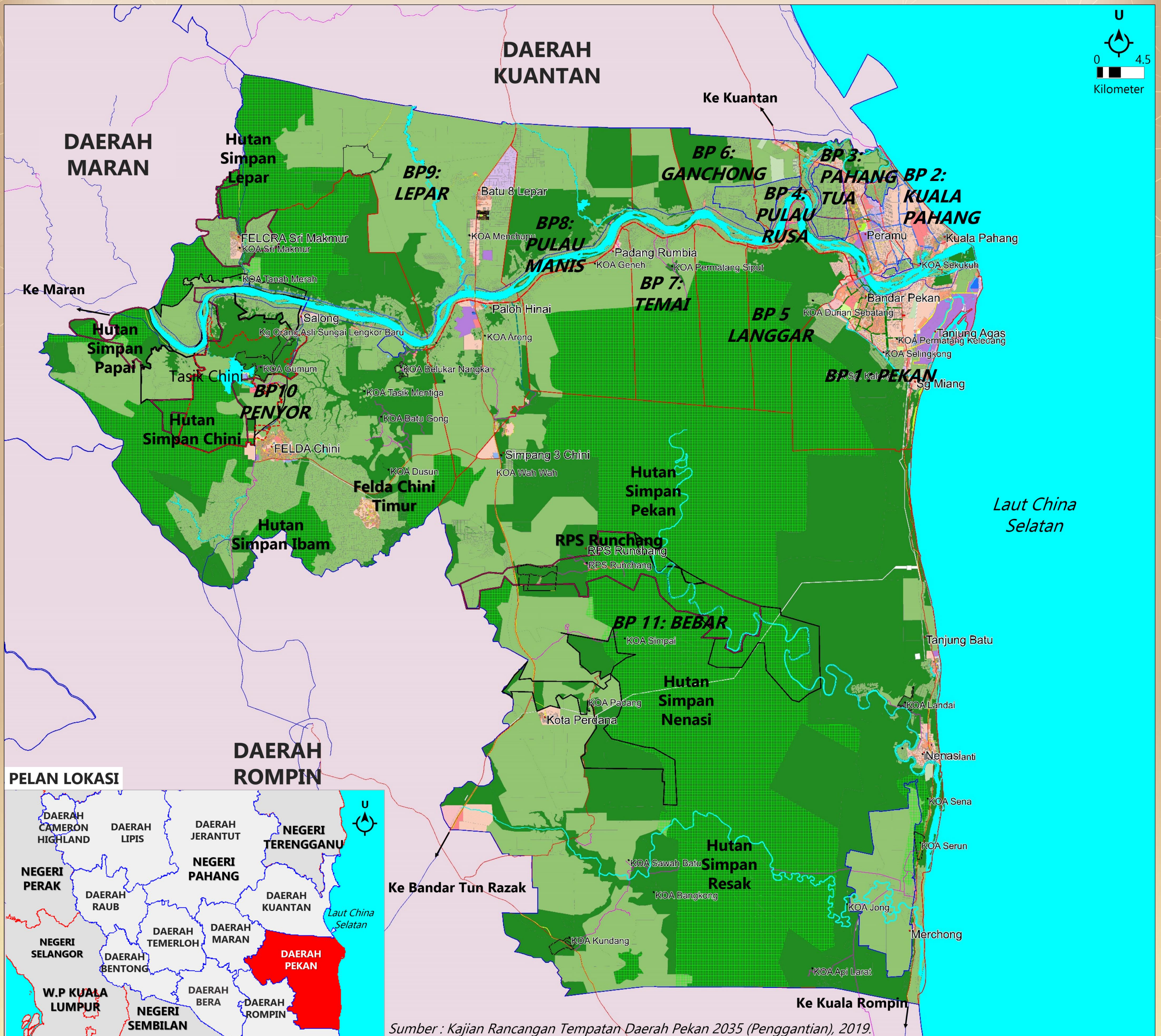
19 **Projek Quick Win**
Projek yang mampu membawa kejayaan segera kerana ia telahpun dimulai lebih awal, ataupun mekanisma pelaksanaannya telah tersedia.

18 **Projek Enablers**
Projek penggerak yang menjadi sumberdaya projek lain, hanya setelah ia berjaya, projek-projek lain akan boleh/ lebih mudah dilaksanakan.



Cadangan pembangunan komersial moden di Pulau Bugis dan Pulau Enjin

PETA CADANGAN GUNA TANAH DAERAH PEKAN 2035



Petunjuk :

Gunatanah Semasa

Perumahan	Tanah Lapang dan Rekreasi	Pengangkutan / Jalan	Hutan Tanah Kerajaan
Komersial	Institusi dan Kemudahan Masyarakat	Pertanian	Hutan Simpanan Kekal
Industri	Infrastruktur dan Utiliti	Kawasan Berhutan	Badan Air

Gunatanah Cadangan

Perumahan	Industri	Institusi dan Kemudahan Masyarakat
Komersial	Tanah Lapang dan Rekreasi	Pertanian

Lain-lain :

Sempadan Daerah	Sempadan Jelapang Padi IADA	Jalan Tempatan	Cadangan Jalan Tempatan
Sempadan Blok Perancangan (BP)	Jalan Persekutuan	Cadangan Jalan Persekutuan	
Sempadan Blok Perancangan Kecil (BPK)	Jalan Negeri	Cadangan Jalan Negeri	

CADANGAN PROJEK PEMBANGUNAN BERIMPAK TINGGI

Teras 1: Pembangunan Spatial yang Seimbang

RB 3 Cadangan pembaharuan semula bandar di Pusat Bandar Pekan

Teras 2 : Pembangunan Infrastruktur yang Bersepadu

IU 1 Cadangan kawalan penerobosan air masin ke atas sumber air mentah melalui pembinaan struktur kejuruteraan sungai di Sungai Pahang

IU 4 Cadangan meningkatkan kecekapan pembekalan air melalui penggantian paip usang

IU 9 Cadangan meningkatkan keberkesanan pengurusan sisa pepejal dengan pembinaan *transfer station* dan lain-lain langkah pengurusan sisa pepejal bersepadu

JL 4 Cadangan menaiktaraf Jalan Batu Balik (82) dari persimpangan Lebuhraya Tun Razak ke Persimpangan Jambatan Sultan Abu Bakar / Jalan Batu Balik

JL 7 Cadangan jalan pintasan Jambatan Sultan Abu Bakar - Peramu-Tanah Putih (C101) melalui kawasan perindustrian Peramu (PIP)

JL 10 Cadangan laluan Pekan *Bypass* dan persimpangan-persimpangan masuk ke Bandar Pekan

Teras 3: Pertumbuhan Ekonomi yang Berdaya Saing

IN 1 Cadangan perluasan Kawasan Industri Automotif Peramu

PN 2 Cadangan pembangunan Pulau Beram sebagai kawasan rekreasi komersial

PN 3 Cadangan pembangunan komersial moden di Pulau Bugis dan Pulau Enjin

PN 4 Cadangan pembangunan Pusat Bandar PPK Baru Paloh Hinai

PN 5 Cadangan pembangunan Pusat Bandar Simpang Tiga Chini

PN 8 Cadangan pembangunan usahawan e-Dagang

PP 1 Cadangan pengekalan dan pewartaan kawasan Projek Jelapang Padi IADA Pekan

PP 9 Cadangan pembangunan *Agro Mix Farm (AMF)* Pekan

PP 10 Cadangan penggalakan Program Bumi Hijau

PP 13 Cadangan pembangunan aktiviti penternakan ruminan secara sistem fidlot dan intensif

PL 1 Cadangan pembangunan tarikan Jejak Warisan Bandar Diraja Pekan

PL 2 Cadangan pembangunan Taman Diraja dan Stesen Perahu Sungai Parit

PL 3 Cadangan pengukuhan aktiviti *heritage river tour* di Sungai Pahang

PL 4 Cadangan perluasan dan pengukuhan aktiviti pelancongan warisan budaya di Kompleks Budaya Pulau Keladi

PL 6 Cadangan pembangunan tarikan pelancongan acara, MICE, pendidikan dan penyelidikan

PL 7 Cadangan pengukuhan, pemeliharaan dan pemuliharaan Biosfera Tasik Chini sebagai ikon pelancongan Daerah Pekan

Teras 4: Pembangunan Hijau dan Pengurusan Alam Sekitar Mampan

AS 1 Cadangan langkah-langkah kawalan, mitigasi dan pengurusan kebakaran hutan paya gambut

AS 2 Cadangan Pelan Tindakan Perlindungan dan Pemeliharaan Koridor Ekologi CFS di Laluan Koridor Utama PL5 (H.S. Ibam – H.S. Kedondong, H.S. Pekan dan H.S. Nenasi)

AS 3 Cadangan Pelan Tindakan Perlindungan dan Pemeliharaan Koridor Ekologi CFS di Laluan Koridor Sekunder SL2 (H.S Chini – H.S. Lepar)

Teras 5: Tadbir Urus Efektif dan Efisien

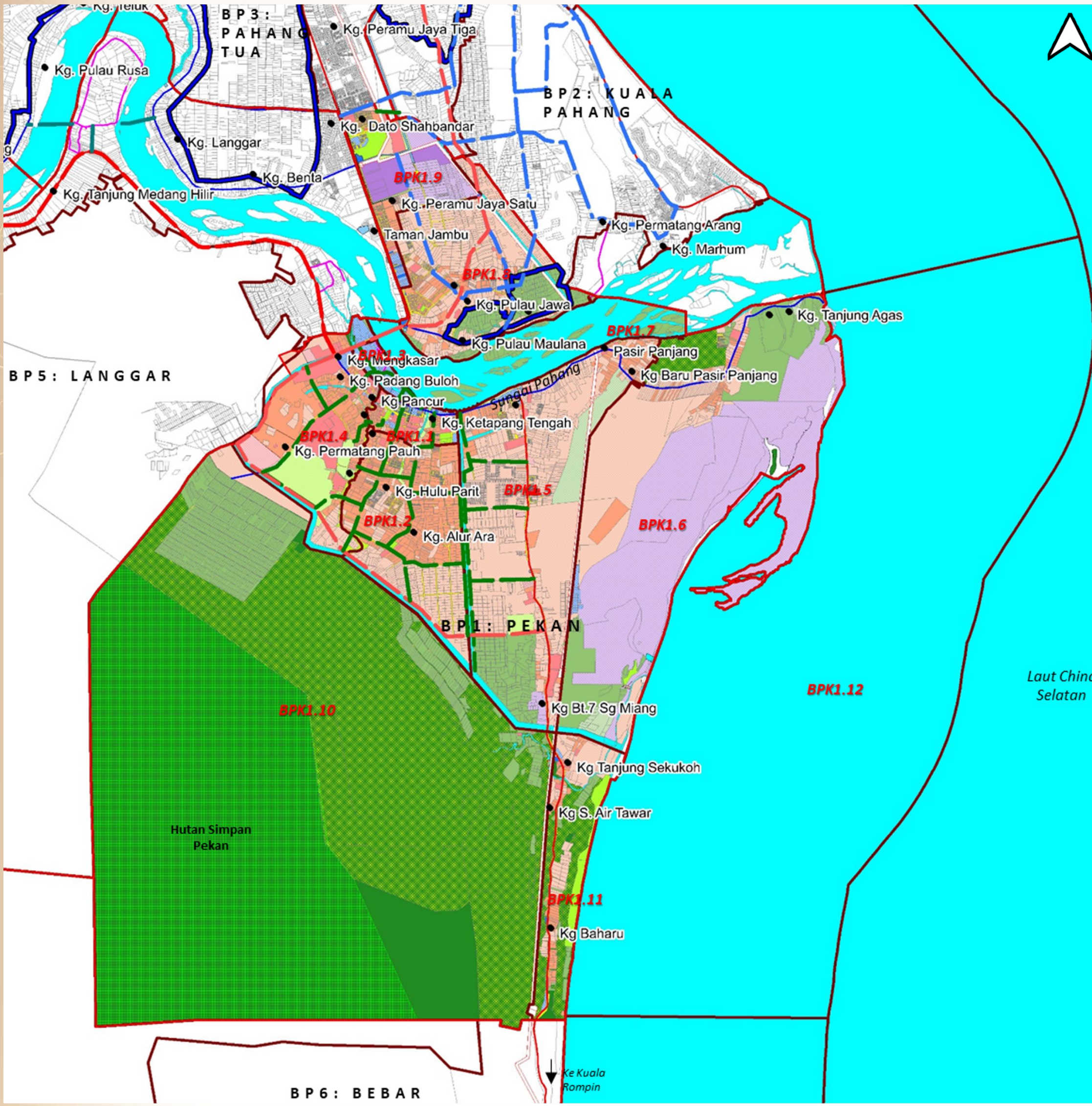
TU 1 Cadangan pembangunan Pusat Pentadbiran Daerah Pekan yang baharu

Draf

**RANCANGAN TEMPATAN DAERAH
PEKAN 2035
(PENGANTIAN)**

GUNA TANAH CADANGAN MENGIKUT BLOK PERANCANGAN (BP)

GUNATANAH BP1 PEKAN

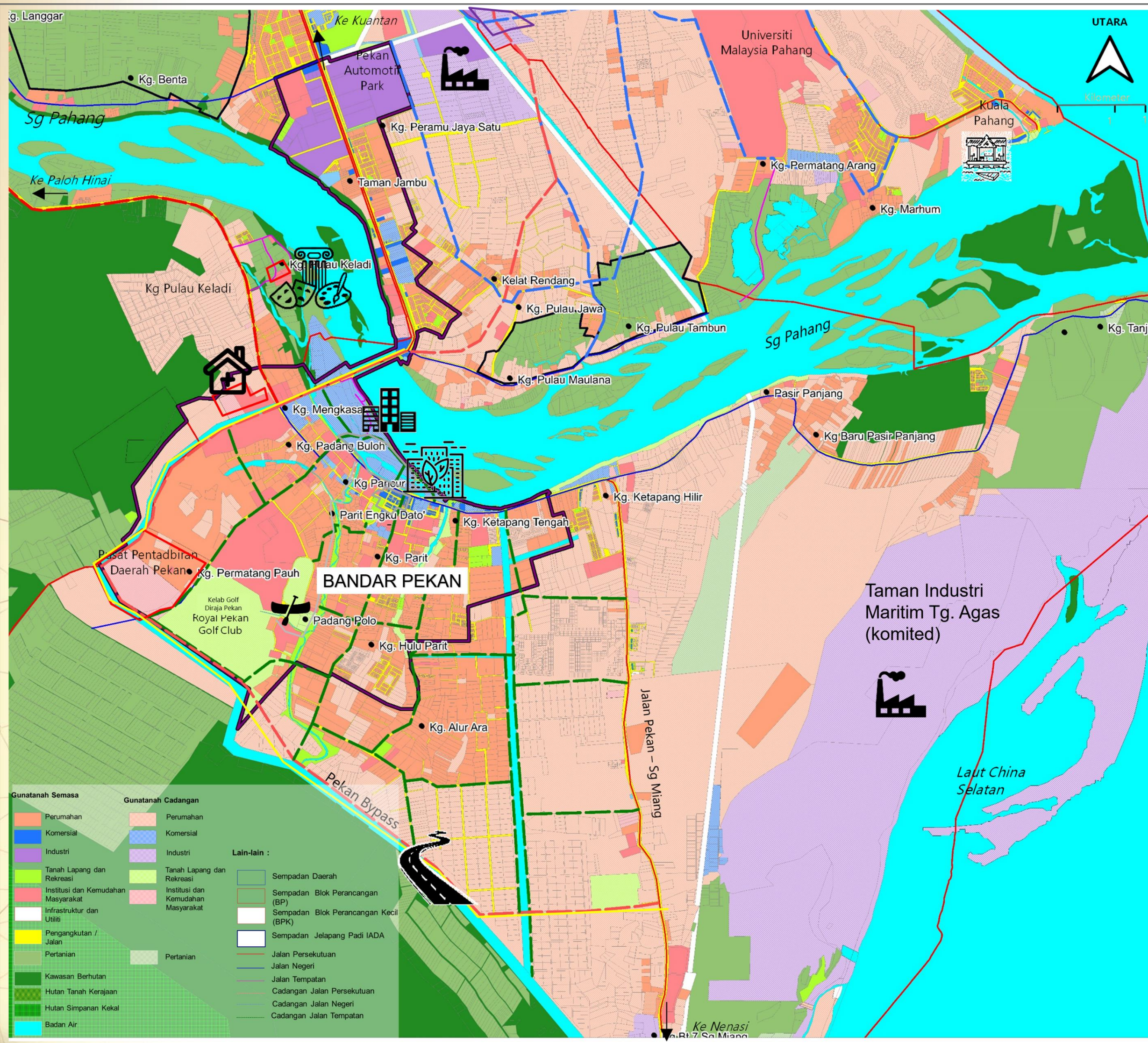


Pembangunan baharu sekitar Tanjung Agas akan memacu perkembangan Mukim Pekan pada masa akan datang

PETUNJUK :

Gunatanah Semasa	Gunatanah Cadangan	Lain-lain :
Perumahan	Perumahan	Sempadan Daerah
Komersial	Komersial	Sempadan Blok Perancangan (BP)
Industri	Industri	Sempadan Blok Perancangan Kecil (BPK)
Tanah Lapang dan Rekreasi	Tanah Lapang dan Rekreasi	Sempadan Jelapang Padi IADA
Institusi dan Kemudahan Masyarakat	Institusi dan Kemudahan Masyarakat	Jalan Persekutuan
Infrastruktur dan Utiliti	Pertanian	Jalan Negeri
Pengangkutan / Jalan		Jalan Tempatan
Pertanian		Cadangan Jalan Persekutuan
Kawasan Berhutan		Cadangan Jalan Negeri
Hutan Tanah Kerajaan		Cadangan Jalan Tempatan
Hutan Simpanan Kekal		
Badan Air		

GUNA TANAH & PROJEK UTAMA BANDAR PEKAN 2035



9 Cadangan projek bagi memperkukuhkan fungsi Bandar Utama Pekan-Peramu-Kuala Pahang-Tanjung Agas sebagai hub pembangunan daerah.

2,338.16 hektar

Kawasan di dalam sempadan bandar.

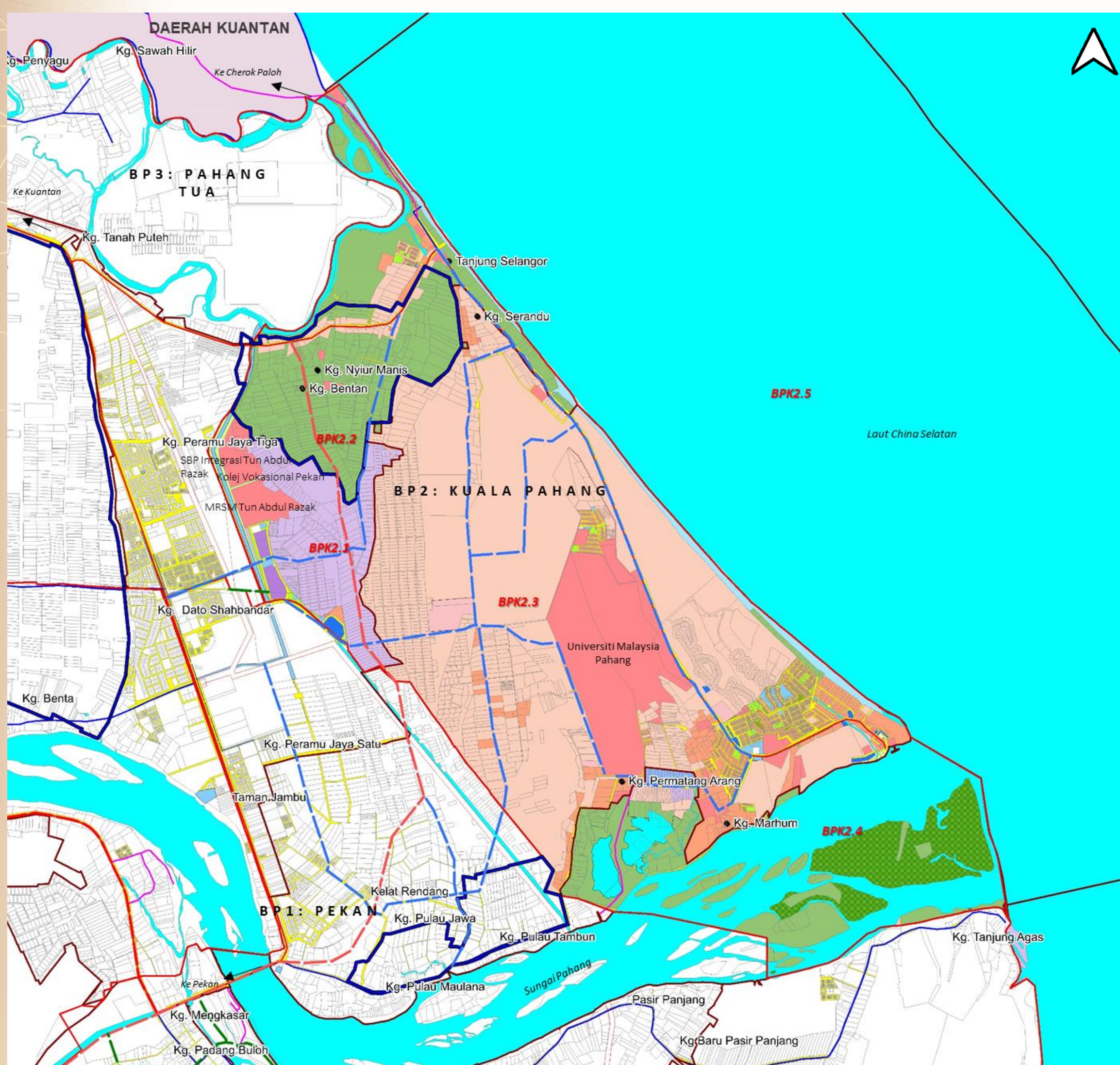
Cadangan Projek :

-  Pembangunan Pusat Pentadbiran Daerah Baharu
-  Penambahan Keluasan dan Bilangan Kemudahan Hospital Daerah Pekan
-  Perluasan Kawasan Industri Automotif Peramu dan Taman Industri Maritim Tg. Agas (komited)
-  Pembaharuan Dan Pengindahan Bandar Lama Pekan
-  Pembangunan Taman Diraja Dan Stesen Perahu Sungai Parit
-  Pembangunan Komersial Dan Rekreasi Di Pulau Bugis, Pulau Enjin Dan Pulau Beram
-  Pembinaan Pekan Bypass Dan Persimpangan Baru Bandar Pekan
-  Perluasan Hab Pelancongan Warisan Budaya Pulau Keladi
-  Pembangunan Dan Naik Taraf Infrastruktur Dan Prasarana LKIM Dan Jeti Nelayan

Sumber : Kajian Rancangan Tempatan Daerah Pekan 2035 (Penggantian), 2019

GUNA TANAH CADANGAN MENGIKUT BLOK PERANCANGAN (BP)

GUNATANAH BP2 KUALA PAHANG



Petunjuk:

Guna Tanah Semasa

- Komersial
- Perumahan
- Industri
- Tanah Lapang dan Rekreasi
- Institusi dan Kemudahan Masyarakat
- Infrastruktur dan Utiliti
- Pengangkutan / Jalan

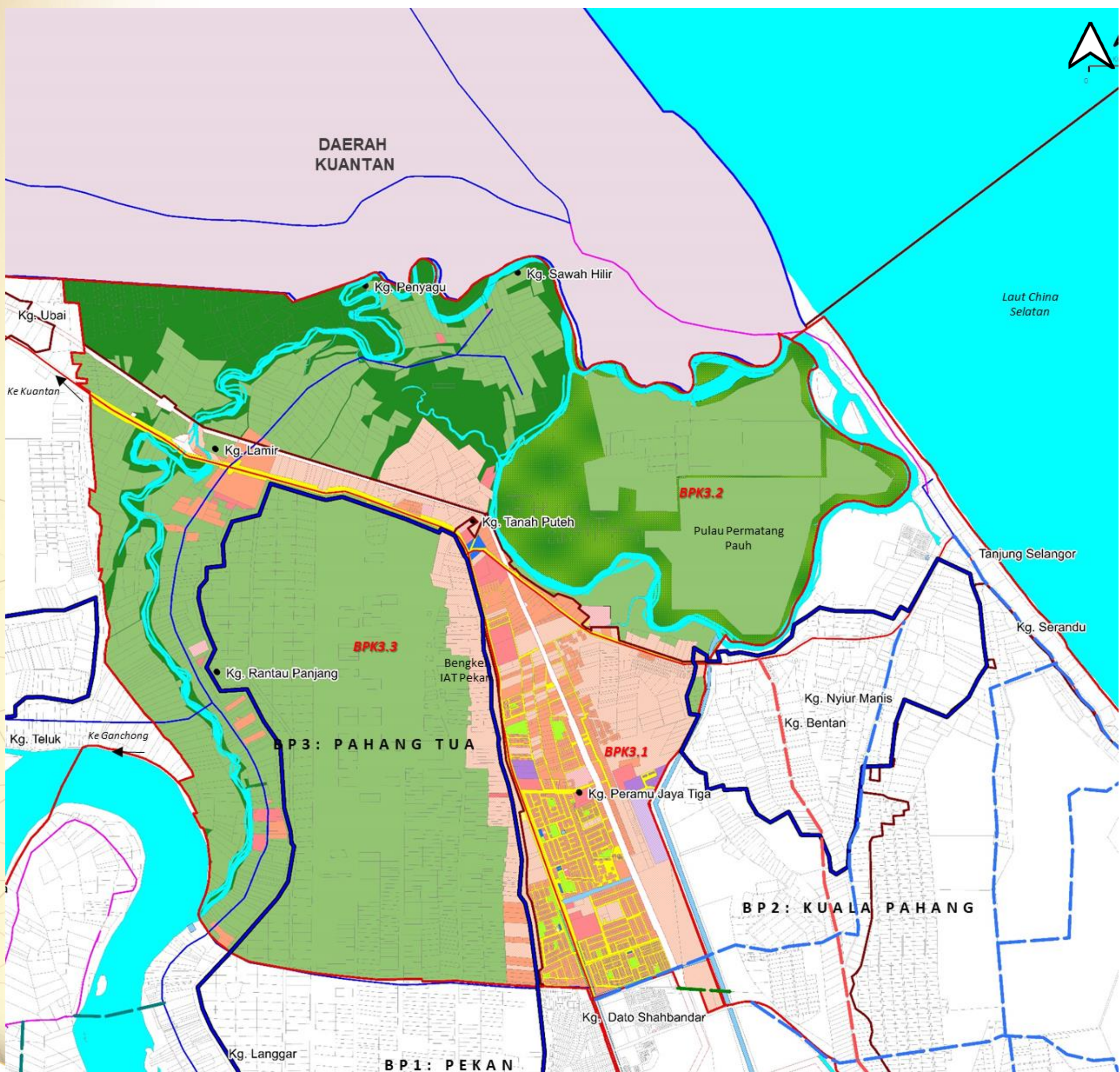
Guna Tanah Cadangan

- Perumahan
- Komersial
- Industri
- Tanah Lapang dan Rekreasi
- Institusi dan Kemudahan Masyarakat

Lain-lain :

- Sempadan Daerah
- Sempadan Blok Perancangan (BP)
- Sempadan Blok Perancangan Kecil (BPK)
- Sempadan Jelapang Padi IADA
- Jalan Persekutuan
- Jalan Negeri
- Jalan Tempatan
- Cadangan Jalan Persekutuan
- Cadangan Jalan Negeri
- Cadangan Jalan Tempatan

GUNATANAH BP3 PAHANG TUA



Petunjuk:

Guna Tanah Semasa

- Pengangkutan / Jalan
- Hutan Tanah Kerajaan
- Hutan Simpanan Kekal
- Pertanian
- Badan Air

Guna Tanah Cadangan

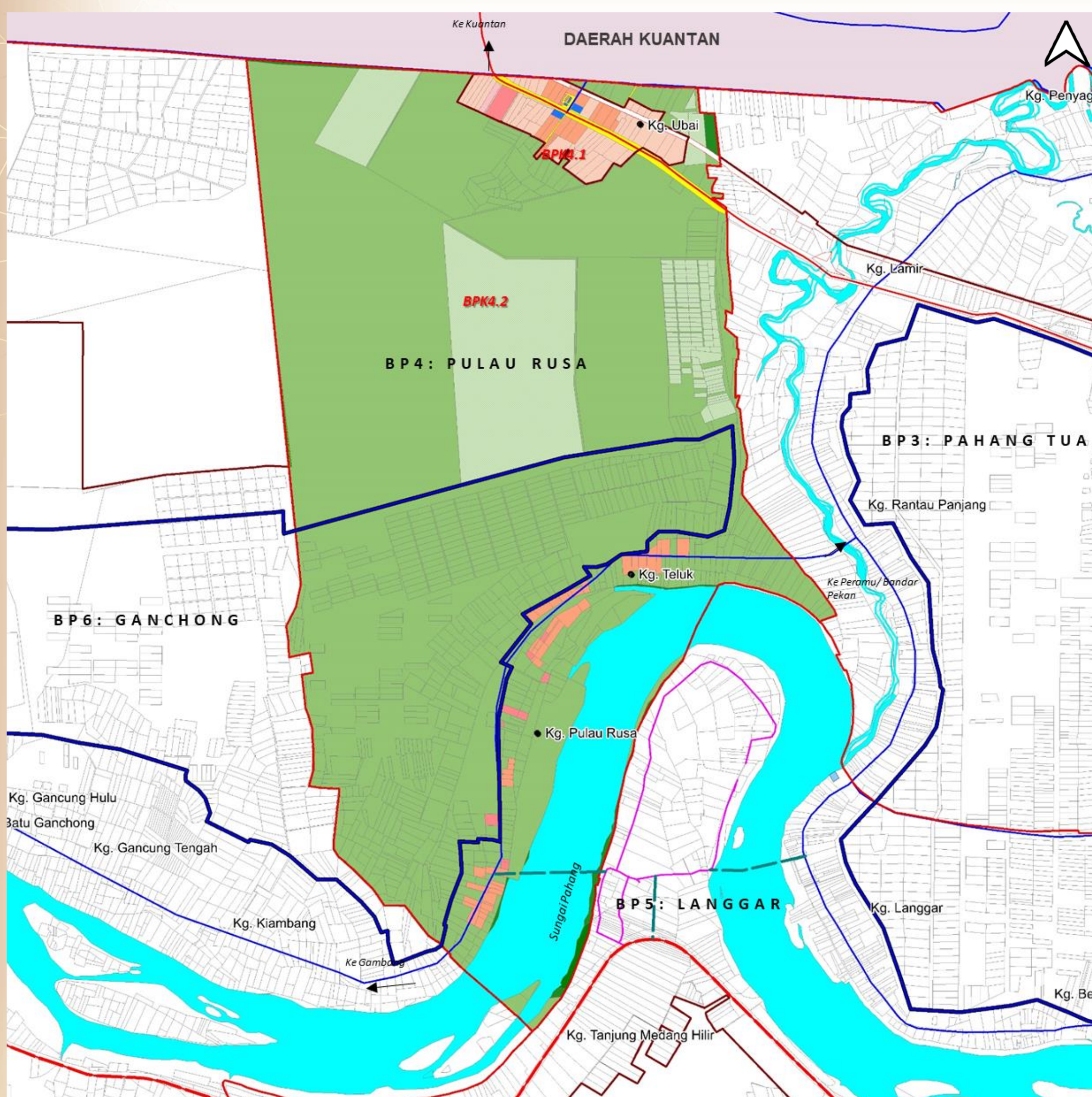
- Pertanian

Lain-lain :

- Sempadan Daerah
- Sempadan Blok Perancangan (BP)
- Sempadan Blok Perancangan Kecil (BPK)
- Sempadan Jelapang Padi IADA
- Jalan Persekutuan
- Jalan Negeri
- Jalan Tempatan
- Cadangan Jalan Persekutuan
- Cadangan Jalan Negeri
- Cadangan Jalan Tempatan

GUNA TANAH CADANGAN MENGIKUT BLOK PERANCANGAN (BP)

GUNATANAH BP4 PULAU RUSA



Petunjuk:

Guna Tanah Semasa

- Komersial
- Perumahan
- Industri
- Tanah Lapang dan Rekreasi
- Institusi dan Kemudahan Masyarakat
- Infrastruktur dan Utiliti
- Pengangkutan / Jalan

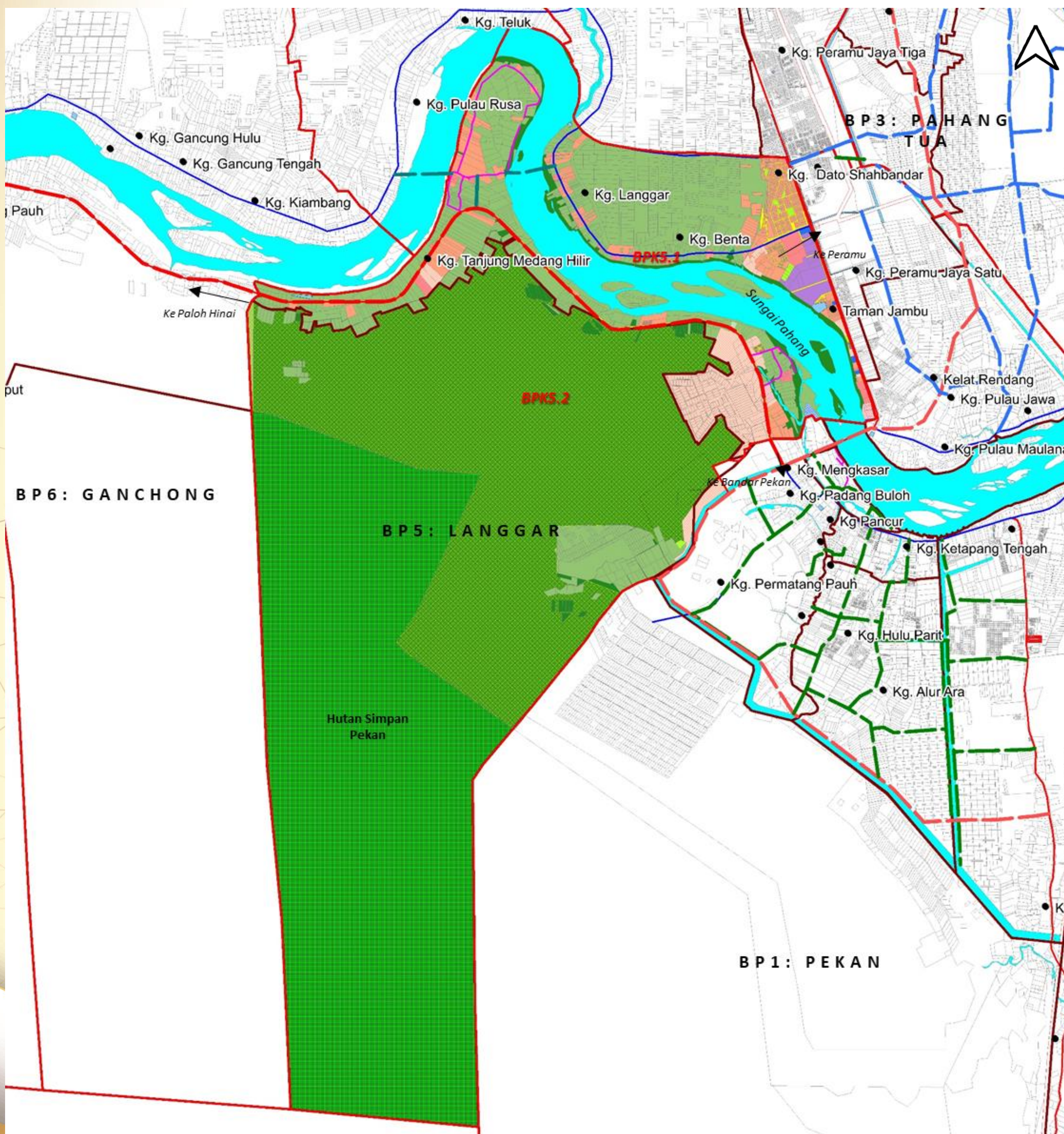
Guna Tanah Cadangan

- Perumahan
- Komersial
- Industri
- Tanah Lapang dan Rekreasi
- Institusi dan Kemudahan Masyarakat

Lain-lain :

- Sempadan Daerah
- Sempadan Blok Perancangan (BP)
- Sempadan Blok Perancangan Kecil (BPK)
- Sempadan Jelapang Padi IADA
- Jalan Persekutuan
- Jalan Negeri
- Jalan Tempatan
- Cadangan Jalan Persekutuan
- Cadangan Jalan Negeri
- Cadangan Jalan Tempatan

GUNATANAH BP5 LANGGAR



Petunjuk:

Guna Tanah Semasa

- Pengangkutan / Jalan
- Hutan Tanah Kerajaan
- Hutan Simpanan Kekal
- Pertanian
- Badan Air
- Kawasan Berhutan

Guna Tanah Cadangan

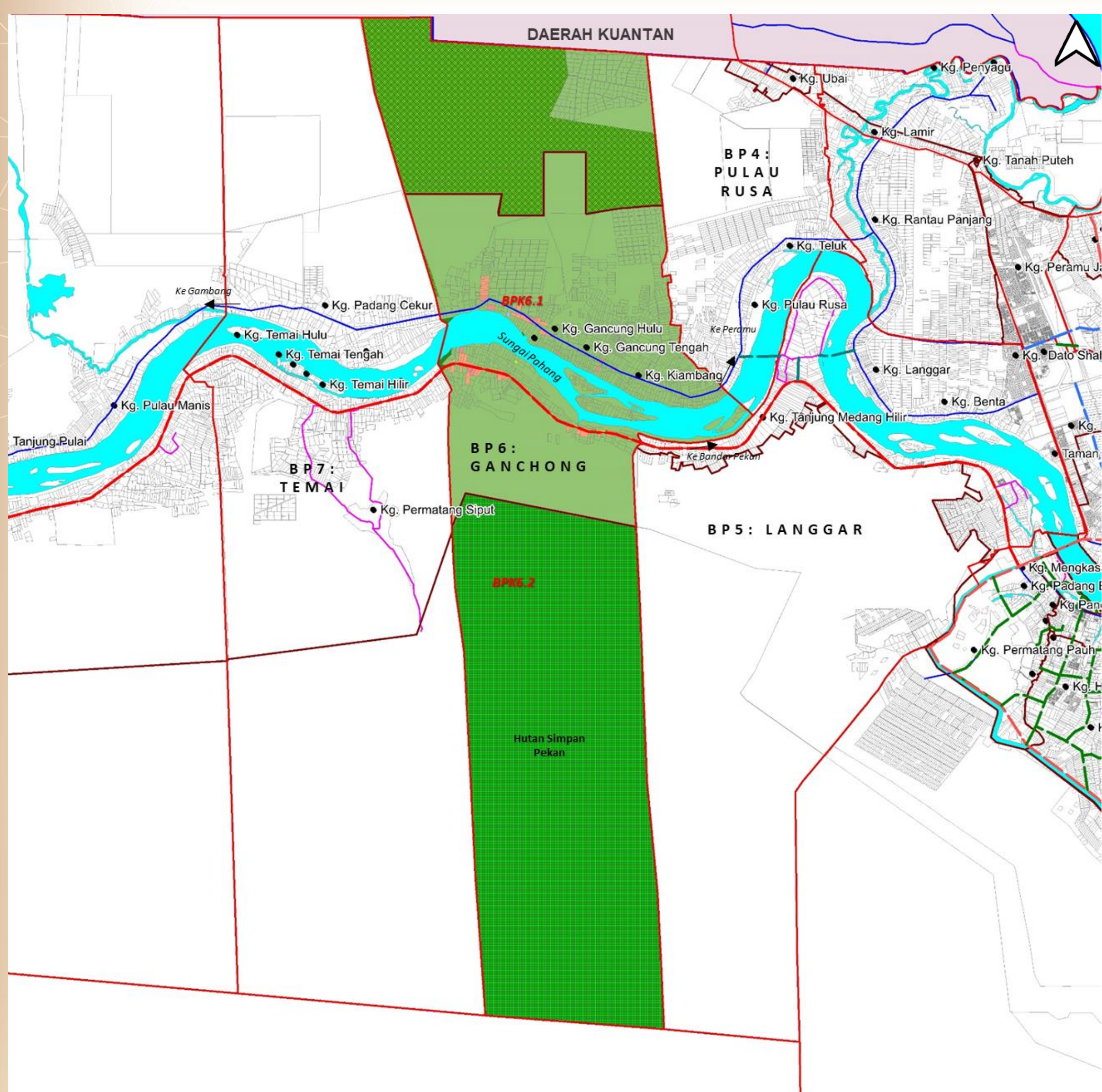
- Pertanian

Lain-lain :

- Sempadan Daerah
- Sempadan Blok Perancangan (BP)
- Sempadan Blok Perancangan Kecil (BPK)
- Sempadan Jelapang Padi IADA
- Jalan Persekutuan
- Jalan Negeri
- Jalan Tempatan
- Cadangan Jalan Persekutuan
- Cadangan Jalan Negeri
- Cadangan Jalan Tempatan

GUNA TANAH CADANGAN MENGIKUT BLOK PERANCANGAN (BP)

GUNATANAH BP6 GANCHONG



Petunjuk:

Guna Tanah Semasa

- Komersial
- Perumahan
- Tanah Lapang dan Rekreasi
- Institusi dan Kemudahan Masyarakat
- Pengangkutan / Jalan

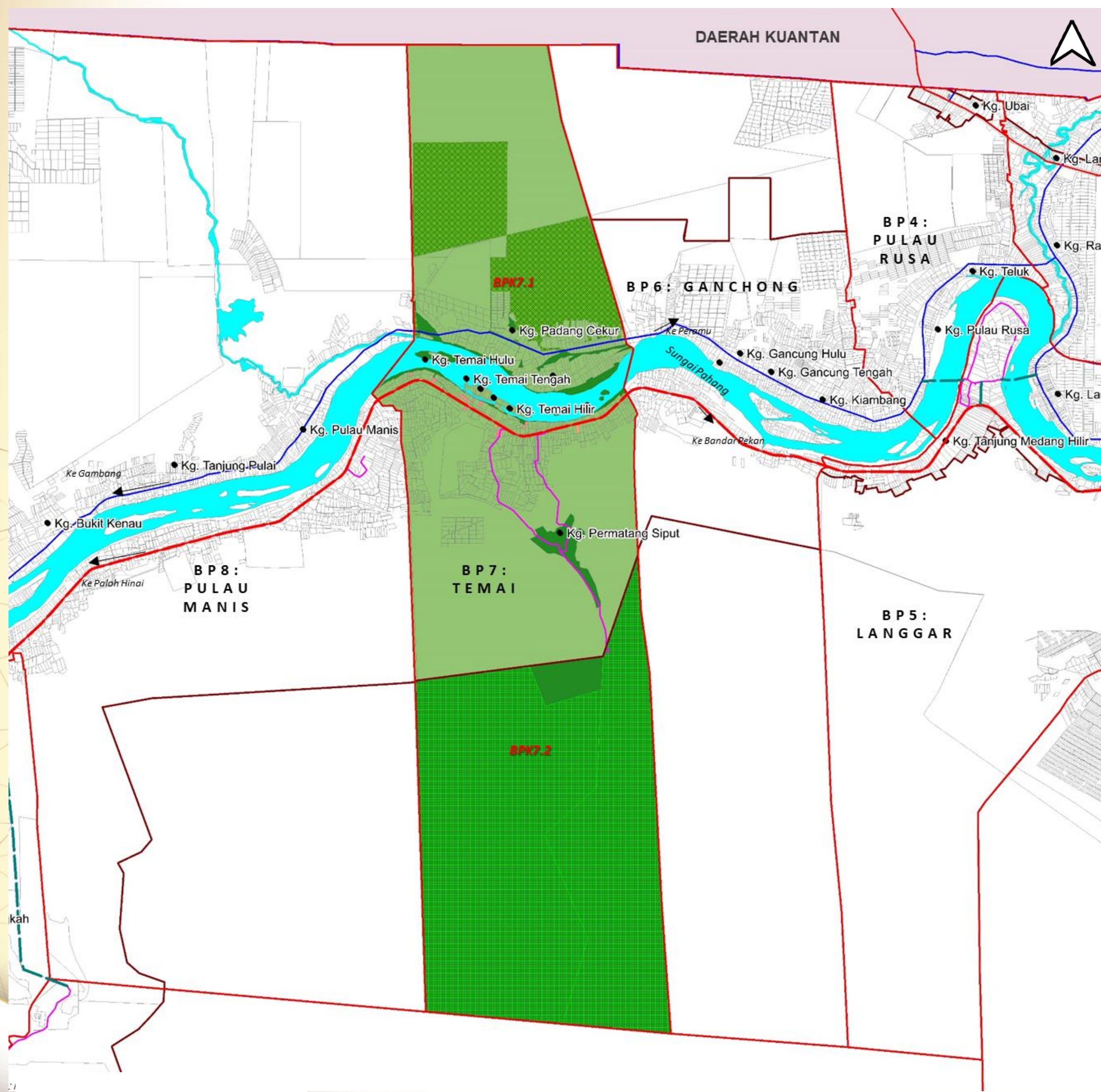
Guna Tanah Cadangan

- Perumahan
- Komersial
- Tanah Lapang dan Rekreasi
- Institusi dan Kemudahan Masyarakat

Lain-lain :

- Sempadan Daerah
- Sempadan Blok Perancangan (BP)
- Sempadan Blok Perancangan Kecil (BPK)
- Jalan Persekutuan
- Jalan Negeri
- Jalan Tempatan
- Cadangan Jalan Persekutuan
- Cadangan Jalan Negeri
- Cadangan Jalan Tempatan

GUNATANAH BP7 TEMAI



Petunjuk:

Guna Tanah Semasa

- Pengangkutan / Jalan
- Hutan Tanah Kerajaan
- Hutan Simpanan Kekal
- Pertanian
- Badan Air
- Kawasan Berhutan

Guna Tanah Cadangan

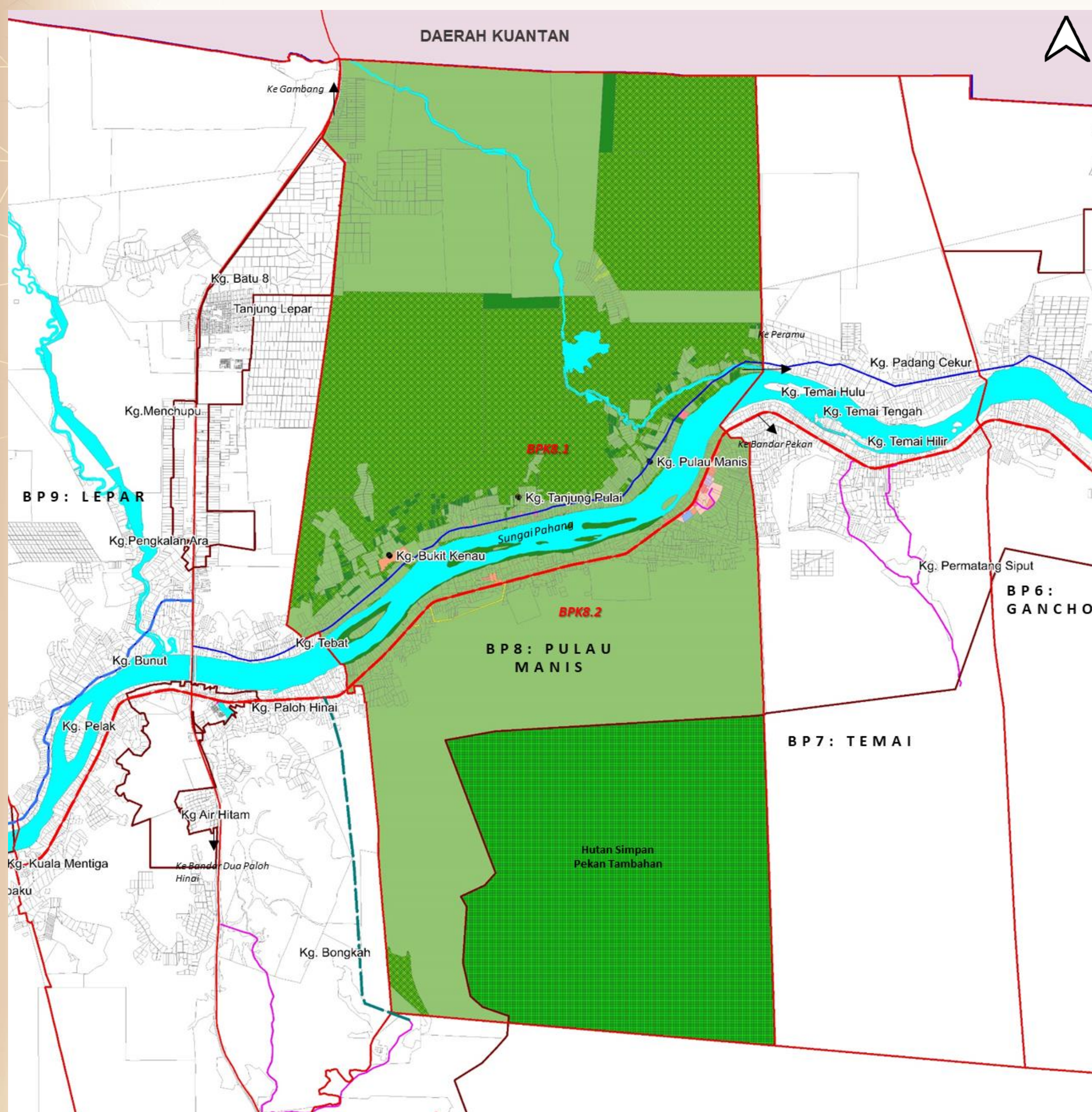
- Pertanian

Lain-lain :

- Sempadan Daerah
- Sempadan Blok Perancangan (BP)
- Sempadan Blok Perancangan Kecil (BPK)
- Jalan Persekutuan
- Jalan Negeri
- Jalan Tempatan
- Cadangan Jalan Persekutuan
- Cadangan Jalan Negeri
- Cadangan Jalan Tempatan

GUNA TANAH CADANGAN MENGIKUT BLOK PERANCANGAN (BP)

GUNATANAH BP8 PULAU MANIS



Petunjuk:

Guna Tanah Semasa

- Komersial
- Perumahan
- Tanah Lapang dan Rekreasi
- Institusi dan Kemudahan Masyarakat
- Pengangkutan / Jalan

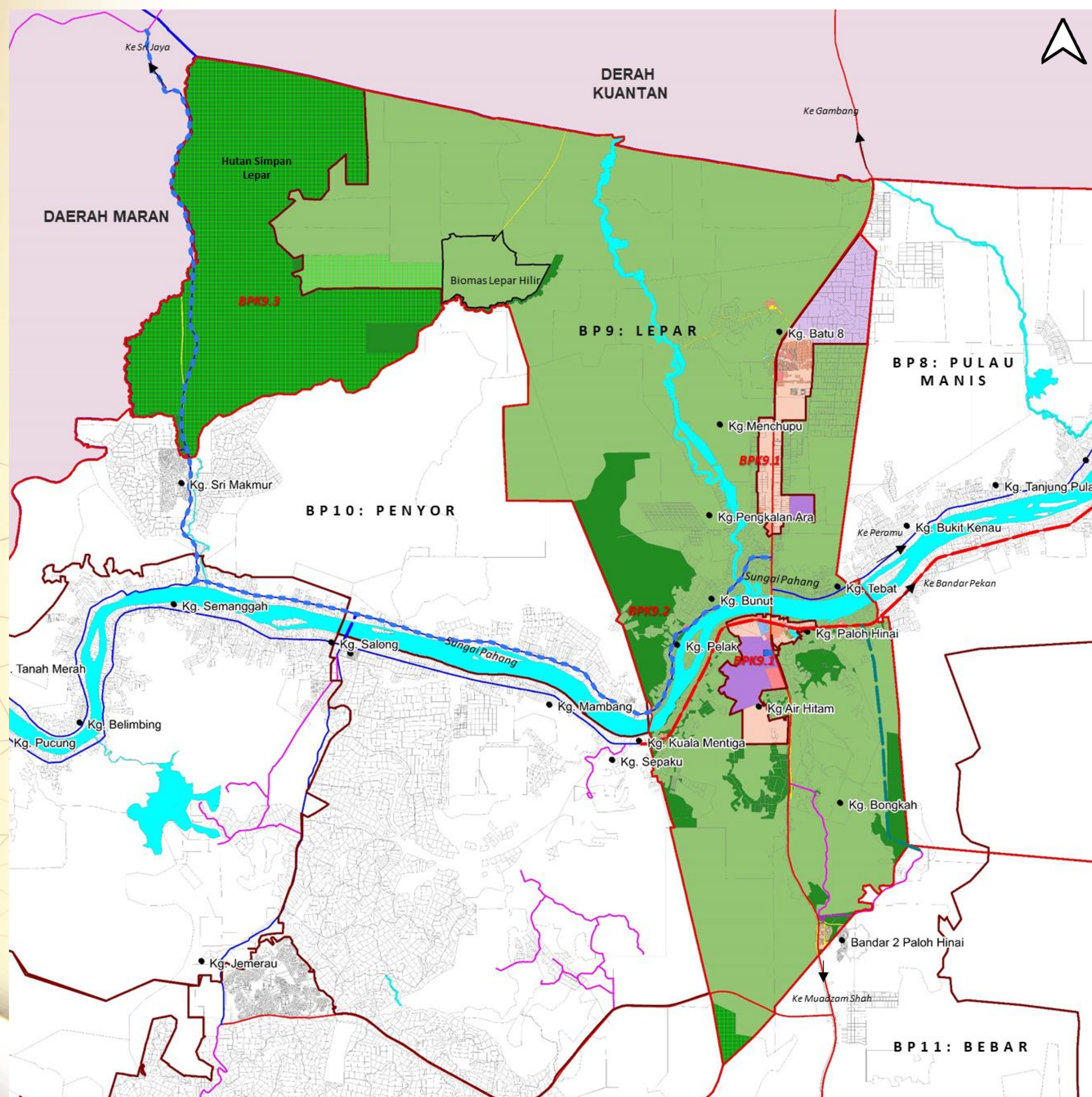
Guna Tanah Cadangan

- Perumahan
- Komersial
- Tanah Lapang dan Rekreasi
- Institusi dan Kemudahan Masyarakat

Lain-lain :

- Sempadan Daerah
- Sempadan Blok Perancangan (BP)
- Sempadan Blok Perancangan Kecil (BPK)
- Jalan Persekutuan
- Jalan Negeri
- Jalan Tempatan
- Cadangan Jalan Persekutuan
- Cadangan Jalan Negeri
- Cadangan Jalan Tempatan

GUNATANAH BP9 LEPAR



Petunjuk:

Guna Tanah Semasa

- Pengangkutan / Jalan
- Hutan Tanah Kerajaan
- Hutan Simpanan Kekal
- Pertanian
- Badan Air
- Kawasan Berhutan

Guna Tanah Cadangan

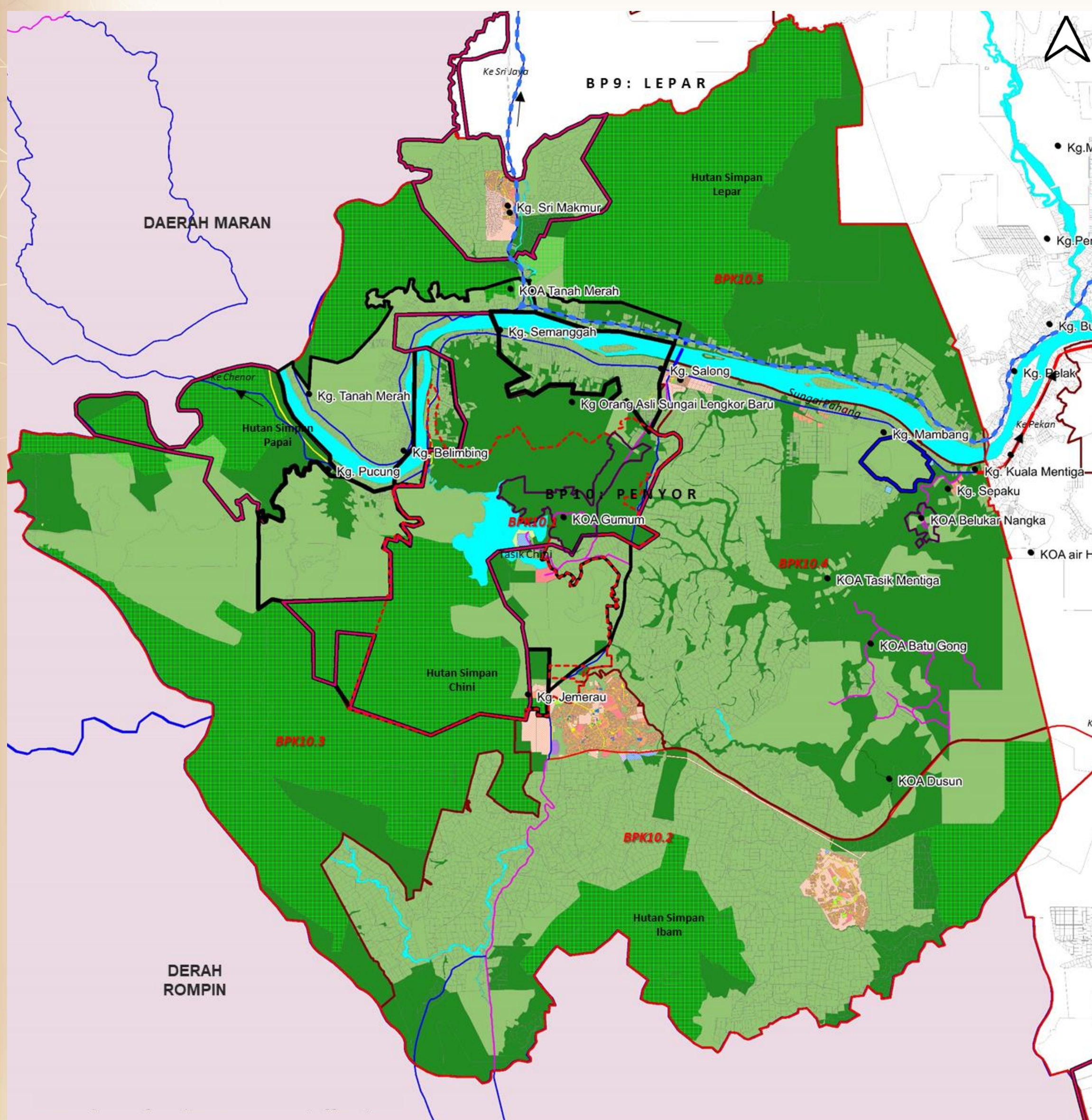
- Pertanian

Lain-lain :

- Sempadan Daerah
- Sempadan Blok Perancangan (BP)
- Sempadan Blok Perancangan Kecil (BPK)
- Jalan Persekutuan
- Jalan Negeri
- Jalan Tempatan
- Cadangan Jalan Persekutuan
- Cadangan Jalan Negeri
- Cadangan Jalan Tempatan

GUNA TANAH CADANGAN MENGIKUT BLOK PERANCANGAN (BP)

GUNATANAH BP10 PENYOR



Petunjuk:

Guna Tanah Semasa

- Komersial
- Perumahan
- Tanah Lapang dan Rekreasi
- Institusi dan Kemudahan Masyarakat
- Pengangkutan / Jalan

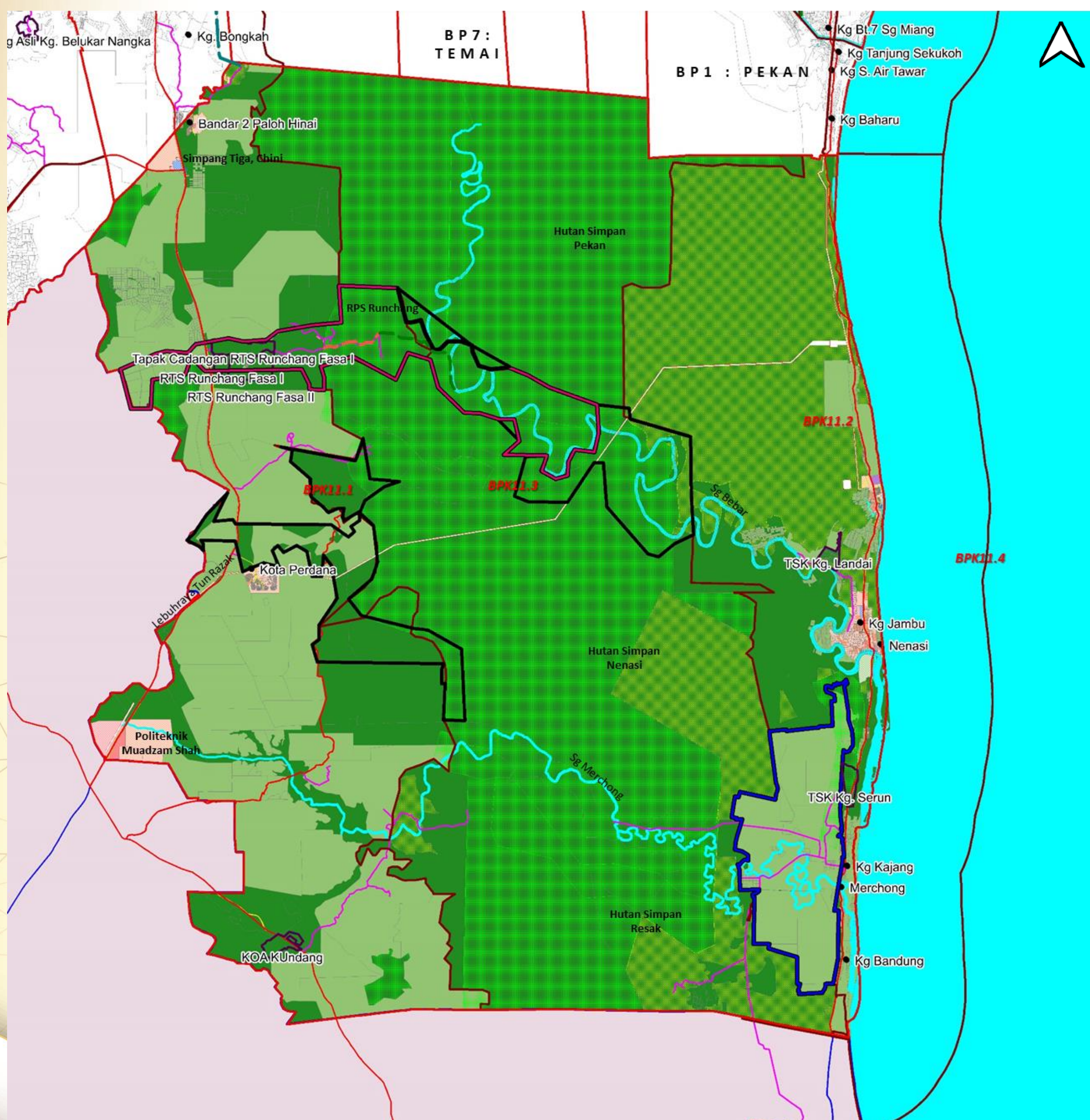
Guna Tanah Cadangan

- Perumahan
- Komersial
- Tanah Lapang dan Rekreasi
- Institusi dan Kemudahan Masyarakat

Lain-lain :

- Sempadan Daerah
- Sempadan Blok Perancangan (BP)
- Sempadan Blok Perancangan Kecil (BPK)
- Sempadan Jelapang Padi IADA
- Jalan Persekutuan
- Jalan Negeri
- Jalan Tempatan
- Cadangan Jalan Persekutuan
- Cadangan Jalan Negeri
- Cadangan Jalan Tempatan

GUNATANAH BP11 BEBAR



Petunjuk:

Guna Tanah Semasa

- Pengangkutan / Jalan
- Hutan Tanah Kerajaan
- Hutan Simpanan Kekal
- Pertanian
- Badan Air
- Kawasan Berhutan

Guna Tanah Cadangan

- Pertanian

Lain-lain :

- Sempadan Daerah
- Sempadan Blok Perancangan (BP)
- Sempadan Blok Perancangan Kecil (BPK)
- Sempadan Jelapang Padi IADA
- Jalan Persekutuan
- Jalan Negeri
- Jalan Tempatan
- Cadangan Jalan Persekutuan
- Cadangan Jalan Negeri
- Cadangan Jalan Tempatan



CADANGAN PROJEK PEMBANGUNAN

PEMBANGUNAN PUSAT PENTADBIRAN BAHARU DAERAH PEKAN



Komponen

- Pejabat-pejabat Kerajaan peringkat Persekutuan, Negeri dan Daerah
- Kemudahan persidangan dan mesyuarat (MICE)
- Ruang berkumpul / Dataran
- Kompleks Perniagaan dan kawasan jualan/karnival/bazar
- Kemudahan Awam



Pejabat pentadbiran yang moden dan efisien
<https://www.wsp.com/en-PL/projects/marina-office>



Adaptasi Konsep Green Building di bangunan pejabat dan perniagaan
<https://www.stirworld.com/see-features-foster-partners-commence-work-on-icone-a-new-office-building-in-luxembourg>

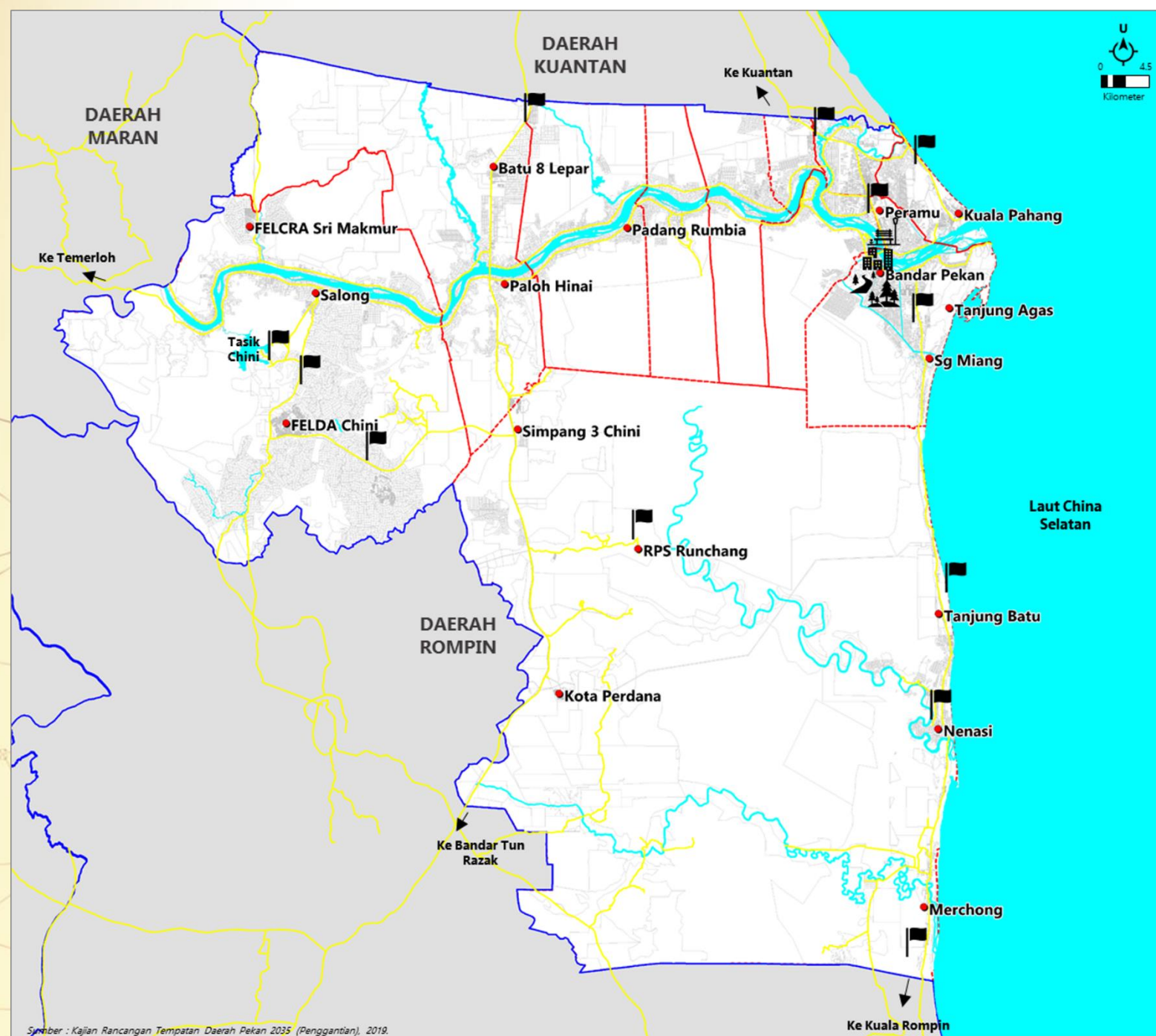


Kawasan hijau yang luas dengan pocket park yang sesuai untuk aktiviti masyarakat

REKABENTUK BANDAR, LANDSKAP & PEMELIHARAAN WARISAN

Strategi 1.1

Pembangunan guna tanah bersepadu dan seimbang melalui pengukuhan fungsi dan peranan pusat petempatan



- Petunjuk:**
- Menaiktaraf Imej Pintu Masuk
 - Pengukuhan Imej Laluan Protokol
 - Pembaharuan semula bandar
 - Pengindahan Bandar Pekan
 - Pengindahan Peramu-Taman Tasik Sultan Abu Bakar

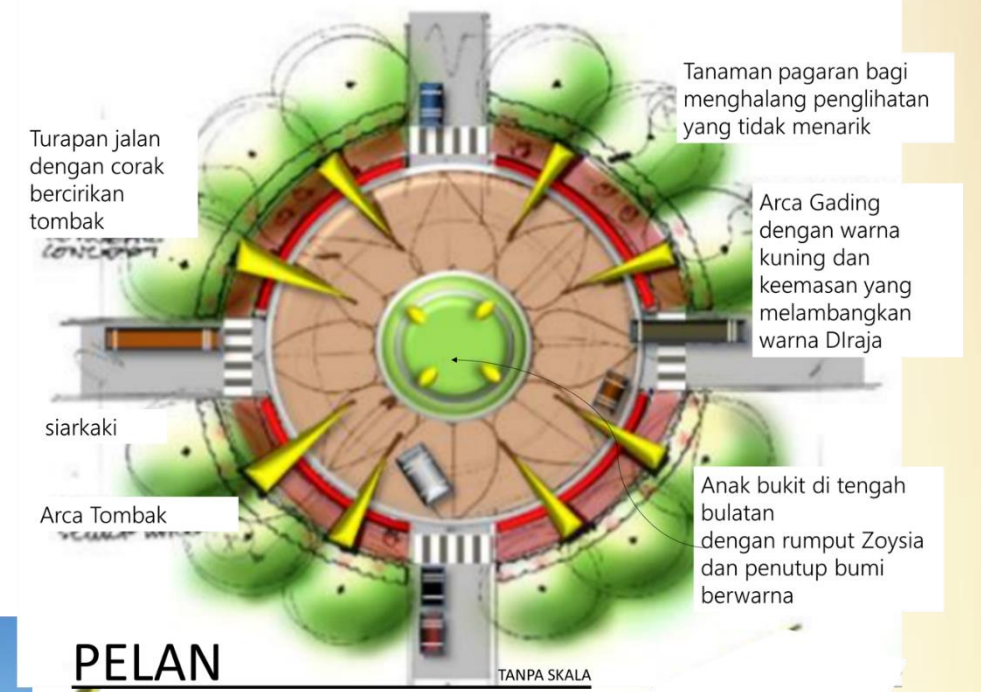
Tindakan dan Pembangunan Semula Pulau Bugis dan Pulau Enjin

- Pembangunan semula Pulau Beram, Pulau Bugis dan Pulau Aceh sebagai kawasan pembangunan baru pinggir Sungai Pahang.
- Perubahan guna tanah dari guna tanah pertanian kepada rekreasi komersial di Pulau Beram dan gunatanah komersial di Pulau Bugis dan Pulau Enjin
- Pembangunan dengan intensiti lebih tinggi

LANDSKAP PINTU MASUK, PUSAT BANDAR & KAWASAN PELANCONGAN



Penggunaan motif ganding dan tombak bagi membawa imej Daerah dan Bandar Diraja di pintu-pintu masuk dan sempadan pusat bandar.



PELAN

Istana Abu Bakar
استان ابو باقر

Pusat Pentadbiran Daerah
فوست فينتادبيران داعيره

Pusat Bandar
فوست باندر

Jejak Warisan Sultan Ahmad
جيچق واريثن سلطان احمد

Penggunaan tulisan jawi diwajibkan dan motif hiasan di arca dan papan tanda jalan membawa imej Diraja di ketengahkan.

ZON KOMERSIAL MODEN (PULAU BUGIS & PULAU ENJIN)



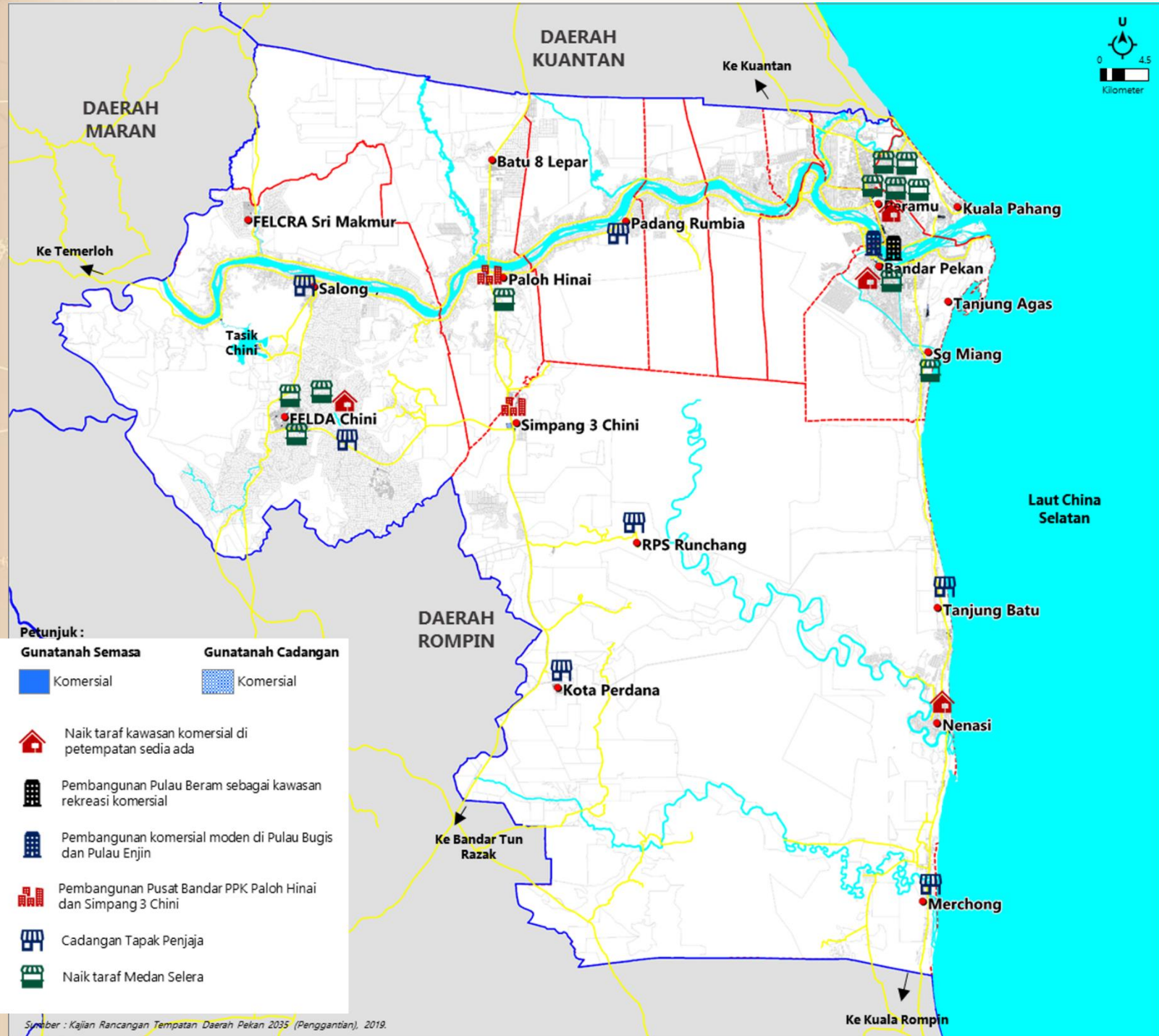
Gambaran pembangunan komersial moden di kawasan pembaharuan semula bandar di Pulau Bugis dan Pulau Enjin akan merubah nafas bandar dan memberi nafas baharu kepada imej bandar sedia ada.

Draf

RANCANGAN TEMPATAN DAERAH
PEKAN 2035
(PENGANTIAN)

CADANGAN PROJEK PEMBANGUNAN

PEMBANGUNAN KOMERSIAL



Pembangunan Komersial


- Strategi 3.4** Pengukuhan pembangunan komersial di bandar utama dan bandar tempatan sedia ada
 - Strategi 3.5** Pembangunan pusat-pusat komersial di kawasan nodus pembangunan baharu
 - Strategi 3.6** Pengukuhan penawaran kemudahan niaga mampu milik dan sektor tidak formal
 - Strategi 3.7** Pemelesen kesesuaian ekonomi digital melalui e-dagang dan kegunaan bercampur komersial
- 9 cadangan projek/program



PEMBANGUNAN INDUSTRI

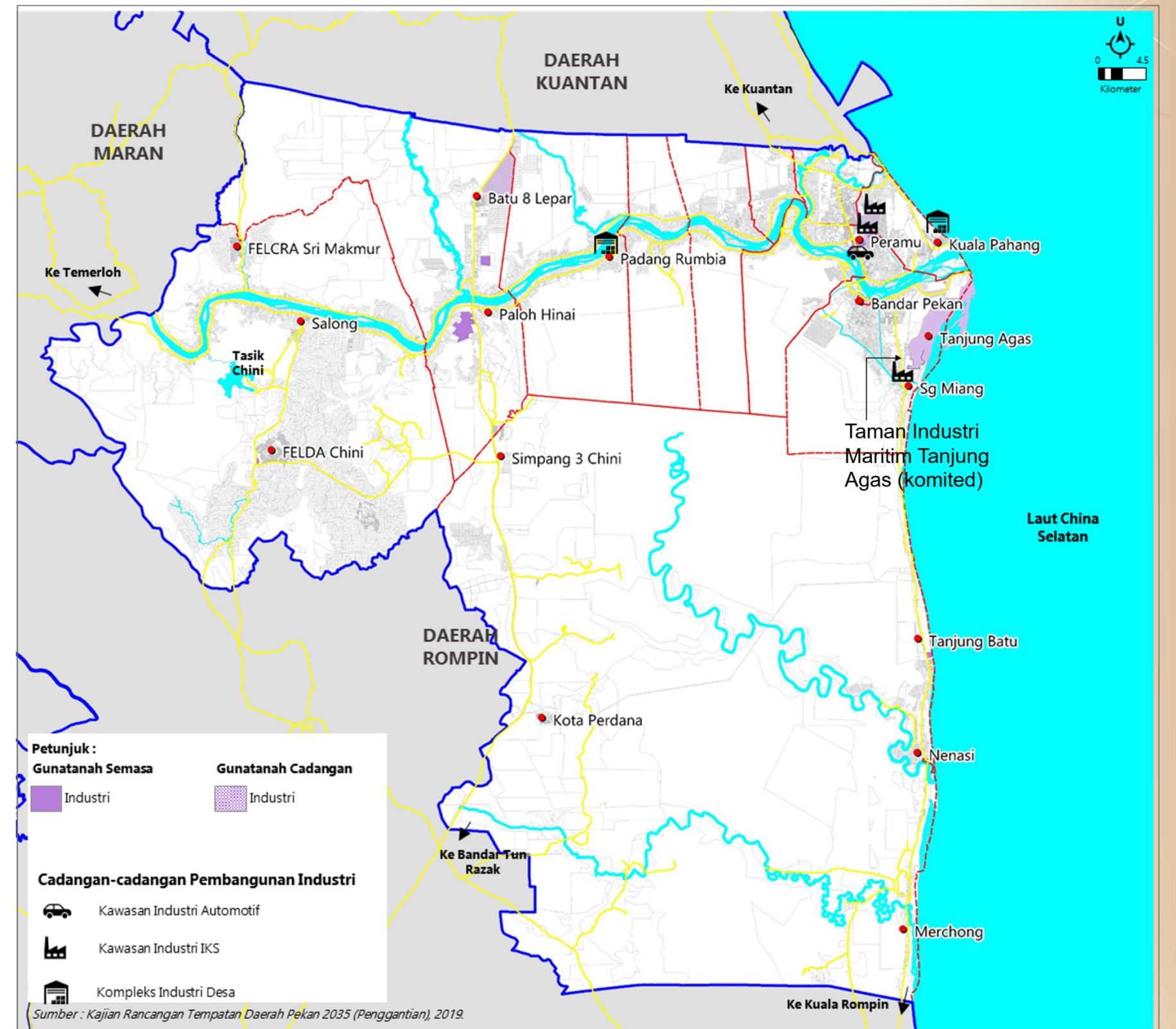
Pembangunan Industri

- Strategi 3.1** Pengukuhan dan penyerakan kelompok industri berasaskan kluster
 - Strategi 3.2** Pengukuhan industri kecil dan sederhana di pusat-pusat industri daerah
 - Strategi 3.3** Pembangunan kompleks industri desa untuk pengukuhan ekonomi desa
- 7 cadangan projek/program




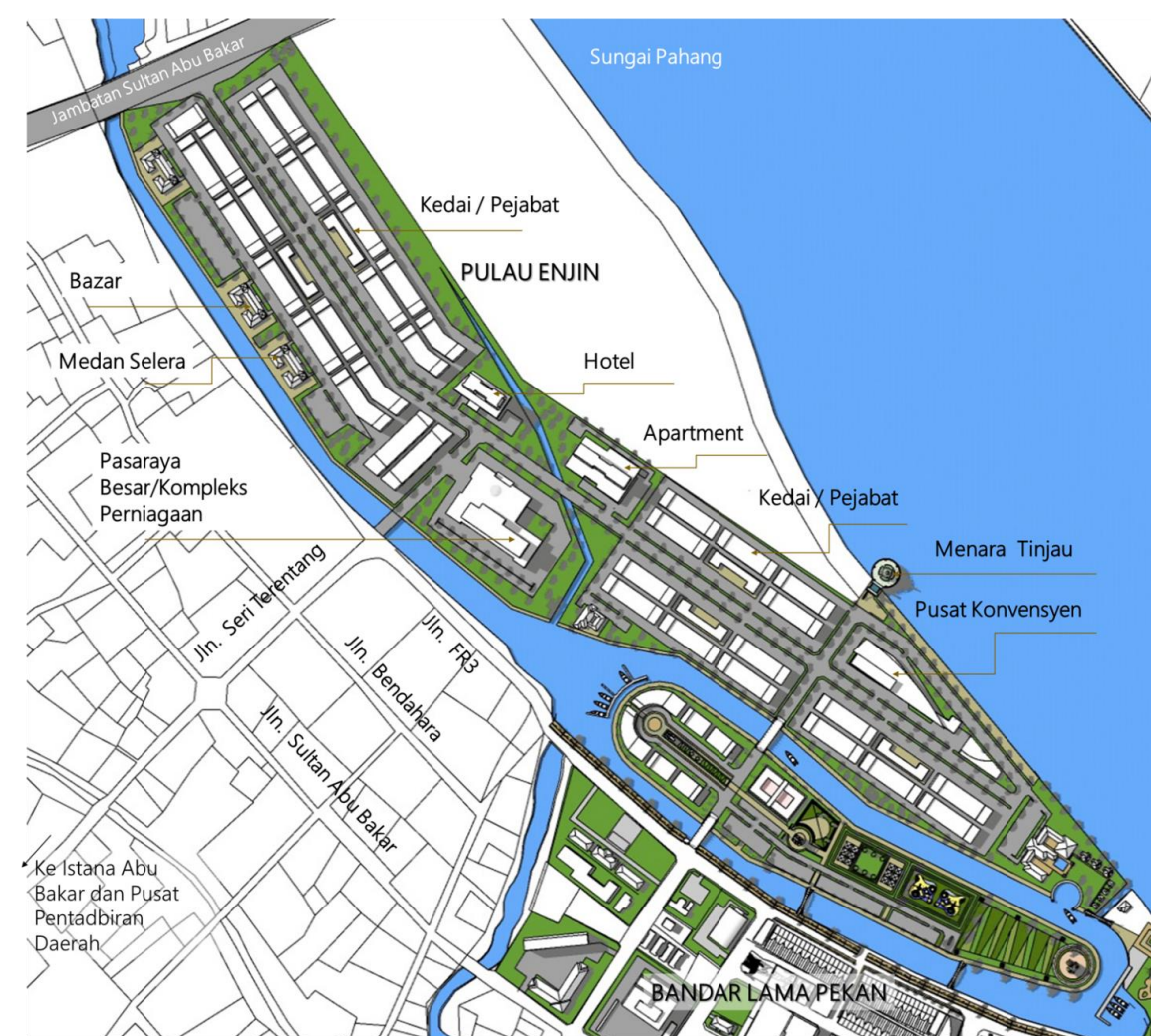
Proses pemasangan kenderaan secara robotik di kilang Hicom Automotif (kiri) dan proses mengecat badan kenderaan (kanan).

- Koridor Pekan-Peramu**
Kluster industri automotif, fabrikasi logam, jentera dan peralatan (industri berasaskan sumber & berorientasikan eksport)
- Koridor Tanjung Agas-Nenasi**
Kluster industri maritim serta industri hiliran pertanian dan perikanan termasuk makanan (industri berasaskan sumber & bukan berasaskan sumber berorientasikan eksport)
- Koridor Paloh Hinai-Chini**
Kluster industri berasaskan sumber mineral, industri produk perikanan dan biomassa (industri berasaskan sumber)



PEMBANGUNAN KOMERSIAL BAHARU

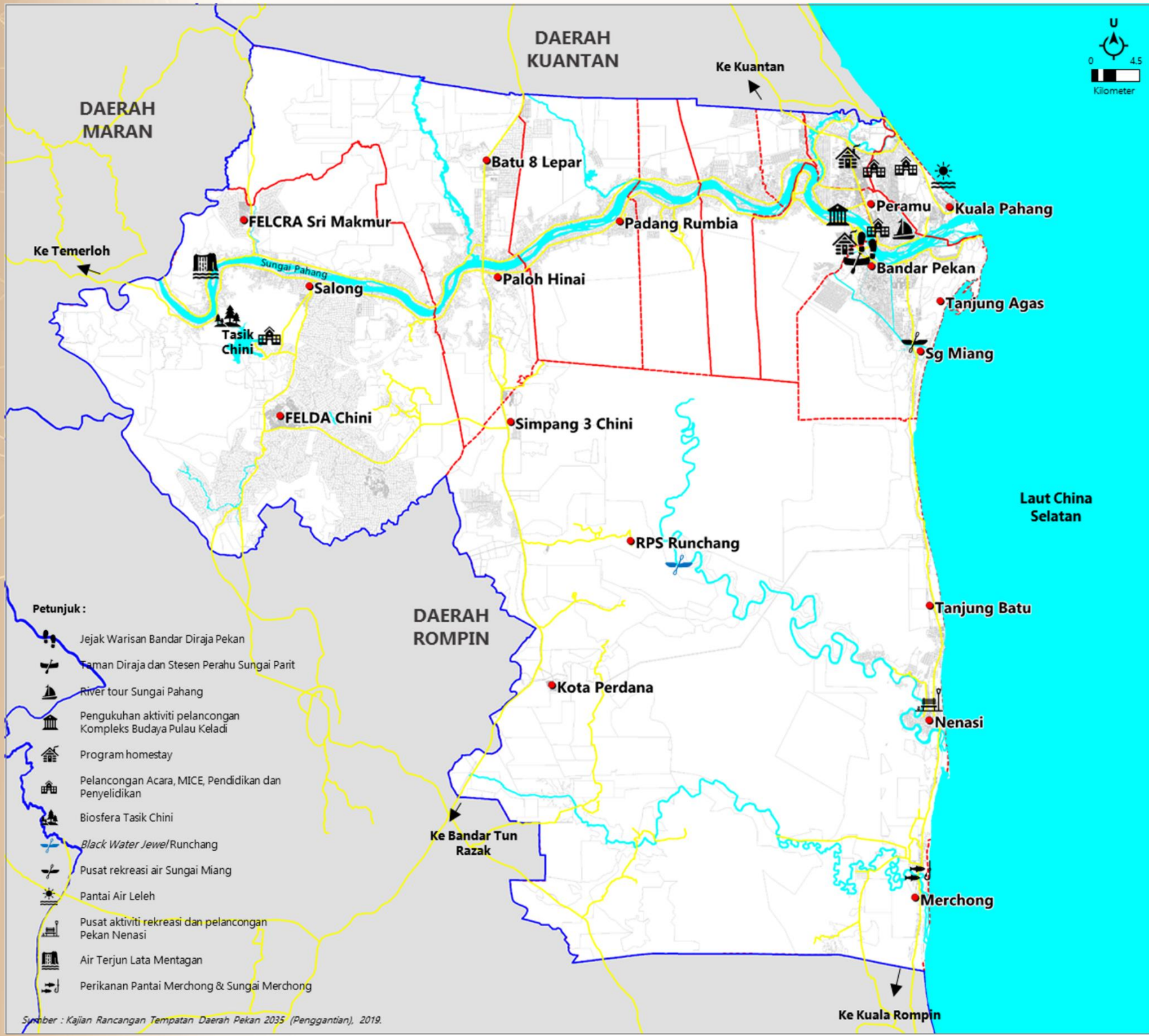
ZON KOMERSIAL MODEN (PULAU BUGIS & PULAU ENJIN)



Gambaran pembangunan komersial moden yang boleh dilaksanakan di Pulau Bugis dan Pulau Enjin.

CADANGAN PROJEK PEMBANGUNAN

PEMBANGUNAN PELANCONGAN



Berkenu dan berperahu di Sg Parit



Taman Diraja Pekan

CADANGAN KOMPONEN PROJEK PERLUASAN DAN PENGUKUHAN AKTIVITI PELANCONGAN DI KOMPLEKS BUDAYA PULAU KELADI



PETUNJUK:

- STESEN PERAHU DAN KANU DI POLO INN:**
1. Laluan Masuk Utama
 2. Plaza Kelibasan
 3. Pusat Infomasi, Café & Cenderahati
 4. Jambatan Gantung & Menara Tinjau
 5. Hentian Kereta Kuda & Tram
 6. Parkir Kereta
 7. Parkir Bas
 8. Gerbang Gading
 9. Jeti Perahu
 10. Jeti Kanu
 11. Laluan Penyelenggaraan
 12. Laluan Pejalan Kaki

TAMAN DIRAJA:

13. Pintu Masuk Utama ke Taman Diraja
14. Plaza Kedatangan
15. Pusat Infomasi/Penerangan, Café & Cenderahati
16. Hentian Kereta Kuda & Tram
17. Replika Istana Leban Tunggal
18. Replika Istana Mangga Tunggal
19. Pusat Kebudayaan & Persembahan
20. Kolam Air
21. Maze
22. Taman Interaktif Kanak-kanak & Dewasa
23. Dinding Penghalang Taman Diraja
24. Pintu Gerbang ke Taman Diraja
25. Gerbang Gading
26. Gerai Berbagai Guna
27. Jeti Perahu & Kanu
28. Lapangan Berumput
29. Chalet
30. Restaurant Makanan Sungai
31. Laluan Penyelenggaraan

CADANGAN KOMPONEN PEMBANGUNAN STESEN PERAHU, KANU DAN TAMAN DIRAJA

Strategi 3.11
Pembangunan produk pelancongan daerah ke arah daerah pelancongan warisan budaya dan destinasi eko pelancongan bertaraf antarabangsa

Strategi 3.12
Pengukuhan kualiti kemudahan dan perkhidmatan pelancongan dan pemasaran yang berkesan

Tourism Triangle Pekan.

ZON PELANCONG UTAMA

- Kluster Pelancongan Warisan Budaya dan Sejarah (Bandar Diraja Pekan)
- Kluster Eko Pelancongan (Eko pelancongan Black Water Jewel dan Tapak Biosfera Tasik Chini)



ZON PELANCONG SOKONGAN

- Kluster Pelancongan Rekreasi
- Kluster Pelancongan Desa dan Agro

AKTIVITI SOKONGAN PELANCONGAN

- Pelancongan Acara
- Pelancongan Penyelidikan, Pendidikan/ MICE



ZON TERAS WARISAN BANDAR DAN PELANCONGAN & HERITAGE RIVER TOUR DI SUNGAI PAHANG



Kompleks Jeti Pulau Beram



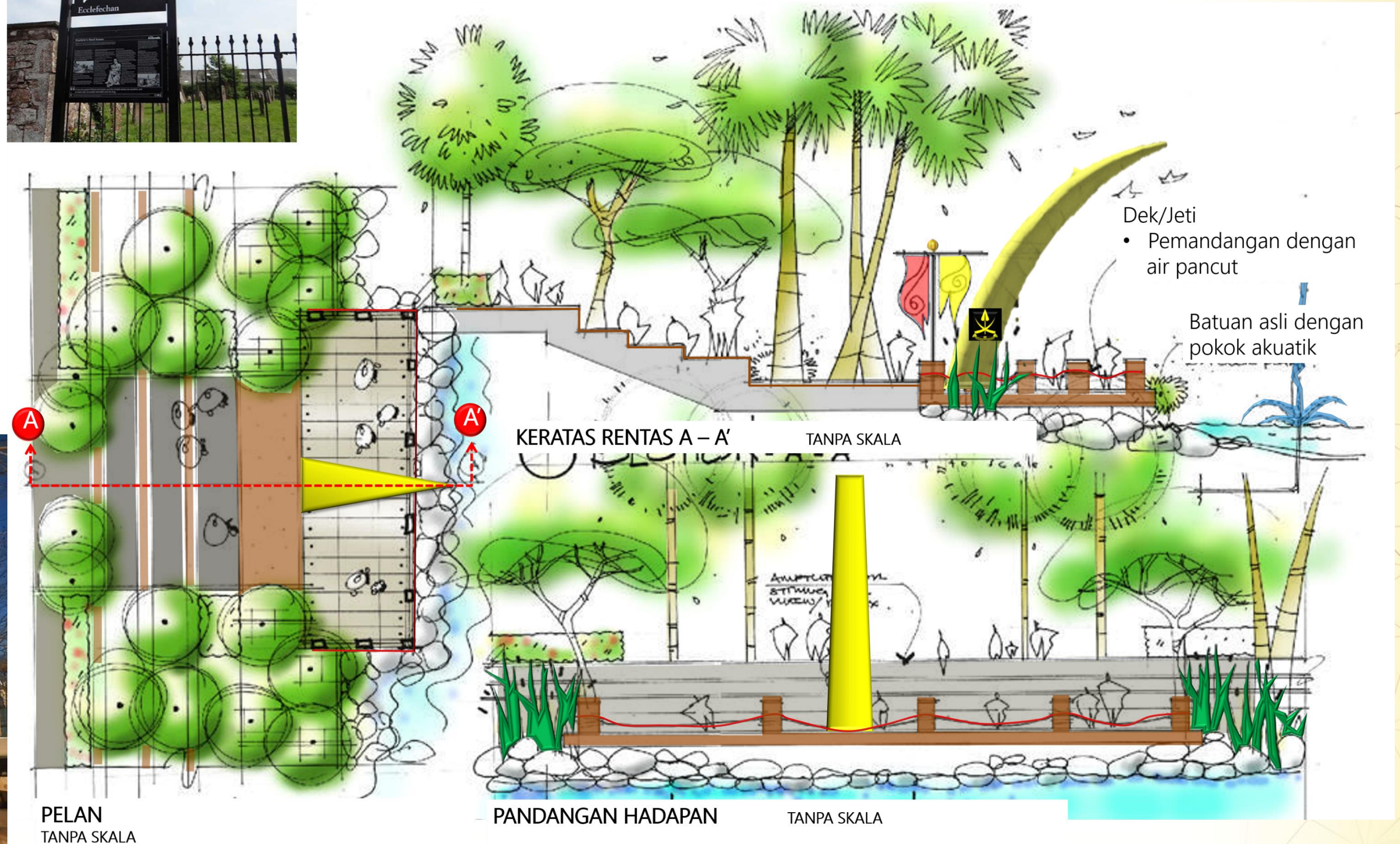
Laluan pejalan kaki, basikal, tram dan berkuda dari Pusat Bandar ke Zon Diraja



Art Street di Jalan Teng Quee



Persisir Warisan Pekan (Jejak Warisan Sultan Ahmad)



PELAN TANPA SKALA

PANDANGAN HADAPAN TANPA SKALA



Pencahayaan jalan dan taman